ГЕОГРАФИЧЕСКИЙ АТЛАС

ДЛЯ 5-ГО И 6-ГО КЛАССОВ СРЕДНЕЙ ШКОЛЫ

Главное Управление Геодезии и Картографии при СНК СССР

Москва 1941

ГЕОГРАФИЧЕСКИЙ АТЛАС

ДЛЯ 5-ГО И 6-ГО КЛАССОВ СРЕДНЕЙ ШКОЛЫ

Утверждено Наркомпросом РСФСР

Главное Управление Геодезии и Картографии
при СНК СССР
Москва
1941

Разработан Центральным Научно-Исследовательским Институтом
Геодезии, Аэросъемки и Картографии ГУГК при СНК СССР
при участии учителей московских школ
Научный руководитель Филиппов Ю. В
Старший инженер Башлавина Г. Н

Составлен и оформлен Научно-Редакционной Картосоставительской Частью
Главного Управления Геодезии и Картографии при СНК СССР
Ответственный редактор Сендерова Е. М.

Отпечатано Полиграфическим комбинатом им. В. М. Молотова ГУГК при СНК СССР
Москва, Ярославское шоссе, 99. Технические редакторы Кравцова А. П., Чеканихин С. М.
В. 670. Тираж 450 000 Заказ № 1/6
Подписано к печати с 9/I по 3/VI 1941 г. Формат бумаги 64×93 см. Издание 2 ое

ЛЕНИНГРАД И ОКРЕСТНОСТИ НА КАРТАХ РАЗНЫХ МАСШТАБОВ

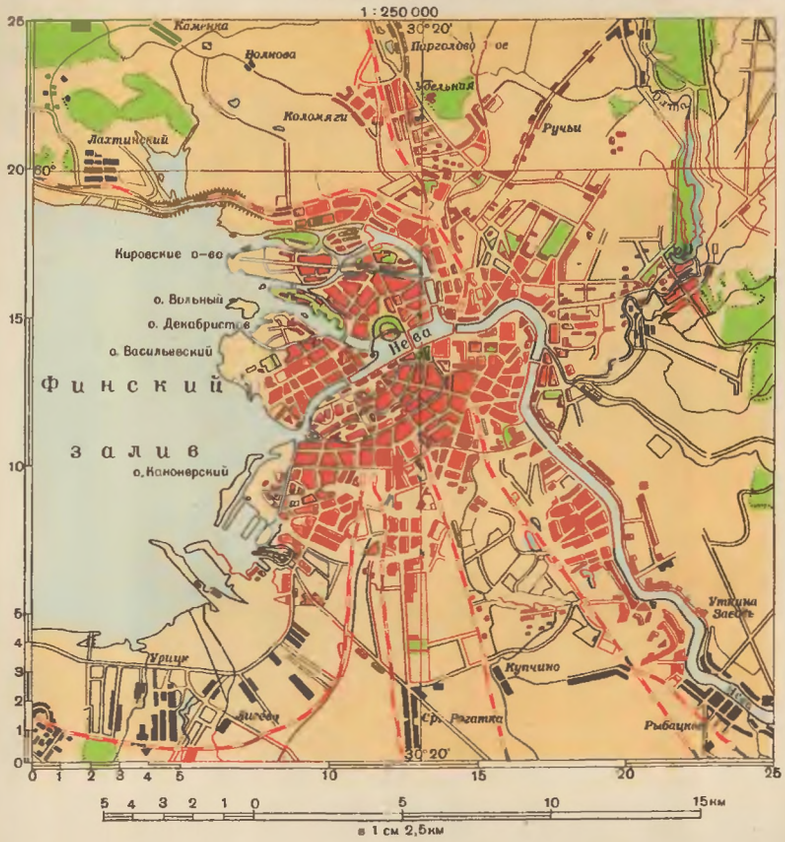

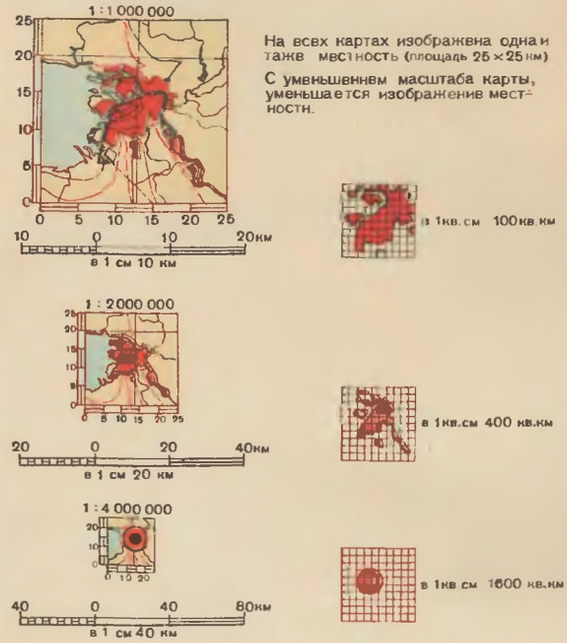

На всех картах изображена одна и тажв мвстность (площадь 25×25 км)

С умвньшвнием масштаба карты, уменьшается изображение мест-ностн.

Площадь города, населенного пункта, изображенного на карте кружком (пунсоном), измерять нельзя: размеры кружка даются без учета масштаба.

1. ЧАСТЬ ГЛОБУСА РАЗРЕЗАННОГО ПО МЕРИДИАНАМ

МАСШТАБ ГЛОБУСА 1 : 200 000 000

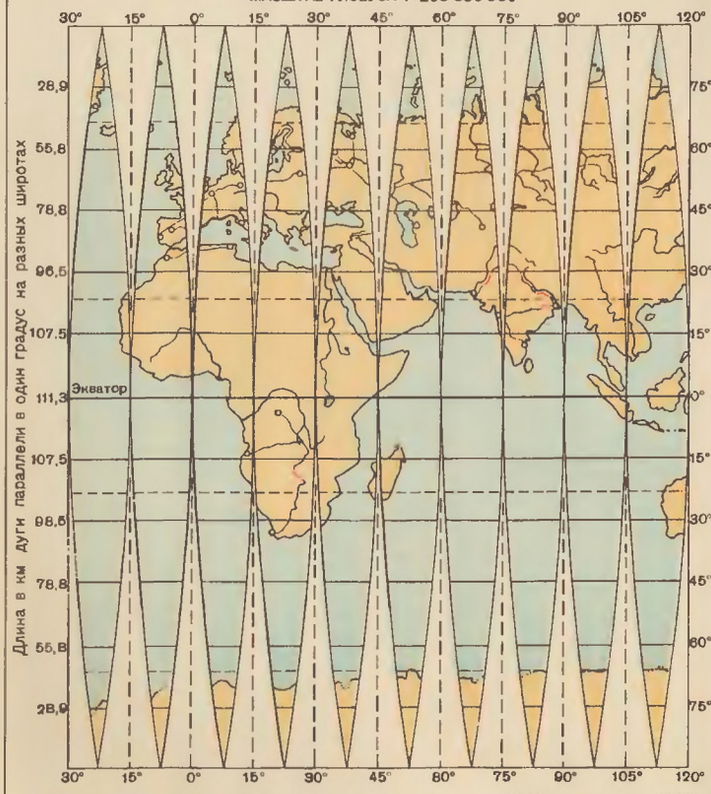

Масштаб можно применять для измерений по всем направлениям.

1. После развертывания разрезанной части глобуса получается ряд полос (сегментов), между которыми образовались промежутки

2. СПЛОШНОЕ ИЗОБРАЖЕНИЕ ТОЙ ЖЕ ЧАСТИ ГЛОБУСА НА КАРТЕ

МАСШТАБ КАРТЫ 1 : 200 000 000

Квадратная градусная сеть

Масштаб можно применять для измерений по экватору и меридианам.

2. Промежутков на карте нет, но пришлось растянуть параллели. Вместе с параллелями растянулись и изображения стран. Чем ближе к полюсам, тем больше искажение

СУТОЧНОЕ ВРАЩЕНИЕ ЗЕМНОГО ШАРА (ПОЛЯРНЫЕ КАРТЫ ЧАСОВЫХ ПОЯСОВ)

На Аляске полночь

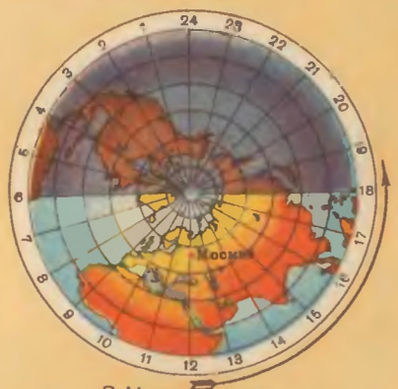

В Москве полдень

В Москве полночь

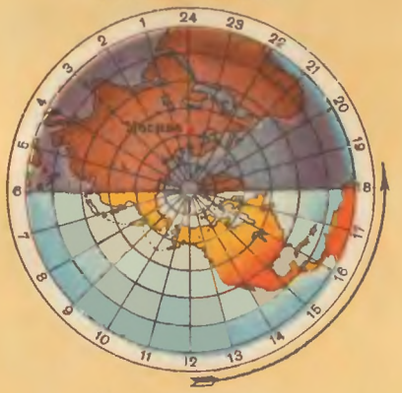

На Аляске полдень

Полночь на Чукотском полуострове

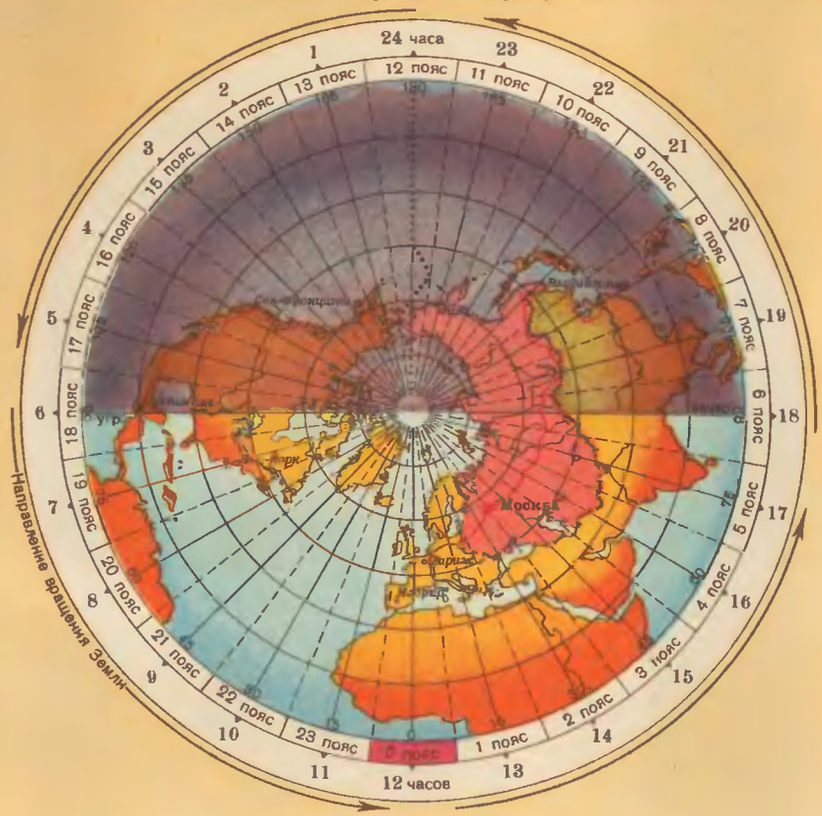

Полдень на начальном меридиане

ГОДОВОЕ ДВИЖЕНИЕ ЗЕМЛИ И ВРЕМЕНА ГОДА

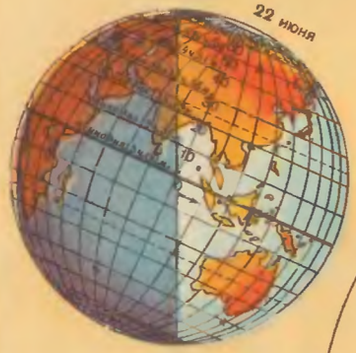

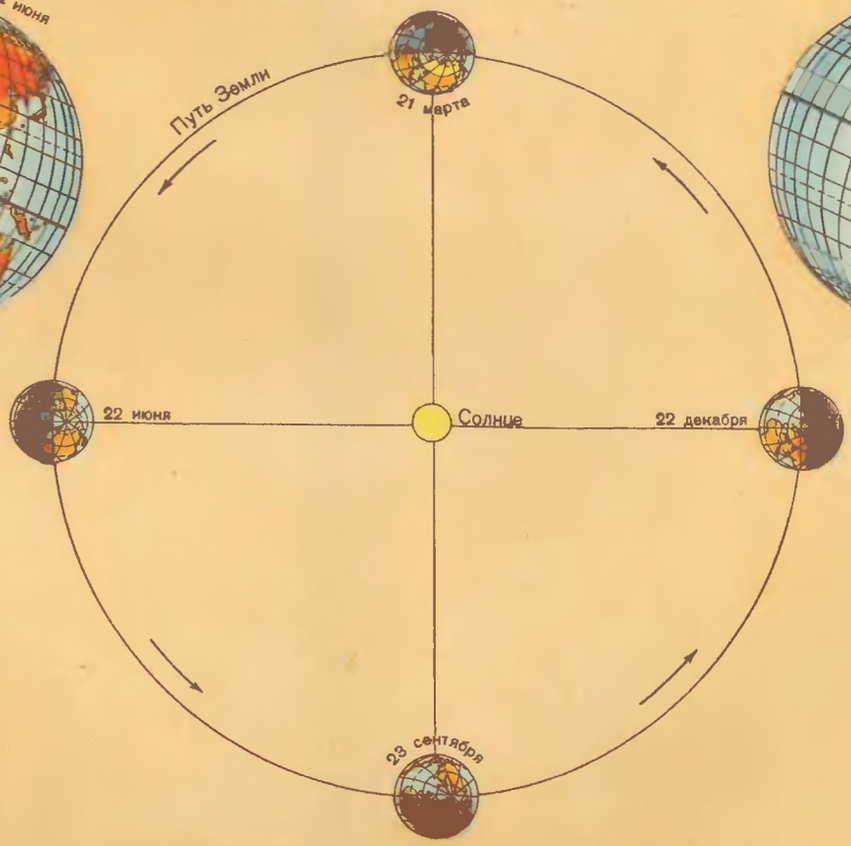

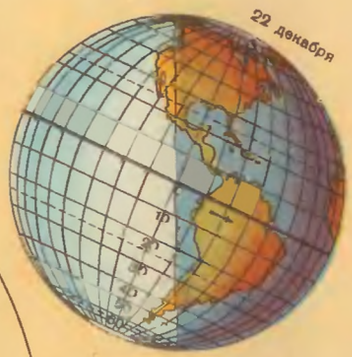

Самый длинный день в северном полушарии	
На широте 70°	равен 84 суткам
„ 75 „	103 „
„ 80 „	134 „
„ 85 „	161 „
„ 90 „	186 „

21 марта и 23 сентября граница тени делит пополам все параллели. На всей Земле день равен ночи.

Самая длинная ночь в северном полушарии	
На широте 70°	равна 60 суткам
„ 75 „	97 „
„ 80 „	127 „
„ 85 „	153 „
„ 90 „	179 „

Карта высоких (молодых) гор. Алайский и Заалайский хребты.

Вид на Заалайский хребет с севера в районе пика Ленина.

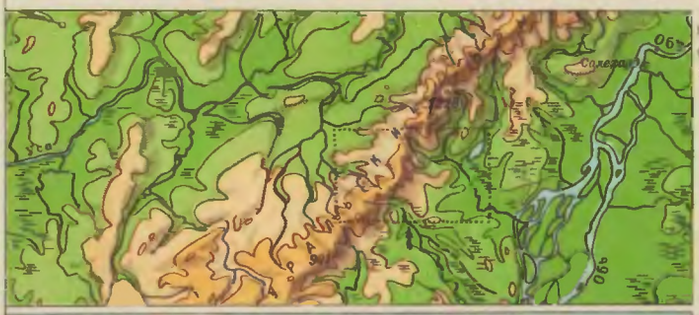

Карта средневысотных (древних) гор. Урал.

Вид средневысотных гор. Урал.

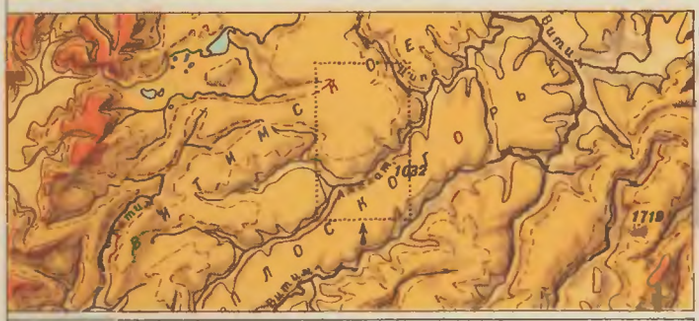

Карта невысокого плоскогорья (плато), рассеченного реками. Витимское плоскогорье.

Вид плоскогорья, рассеченного реками (столовая форма гор).

1. Рисунок горы Аюдаг
2. Изображение той же горы на карте с раскраской—чем выше, тем светлее
3. Профиль горы по линии АБ

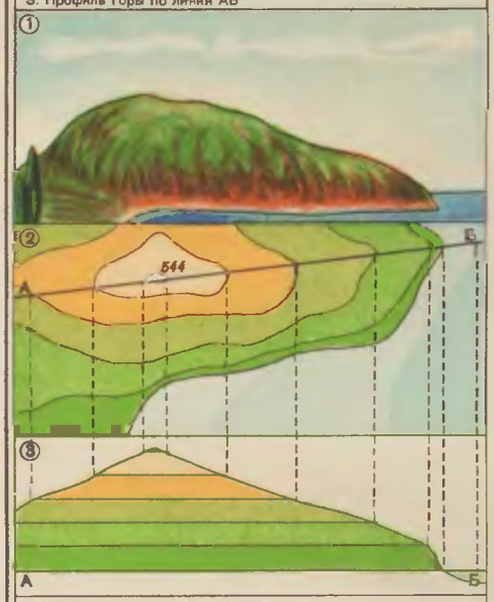

4. Изображение рельефа отмывкой
5. Раскраска рельефа, дополненная отмывкой

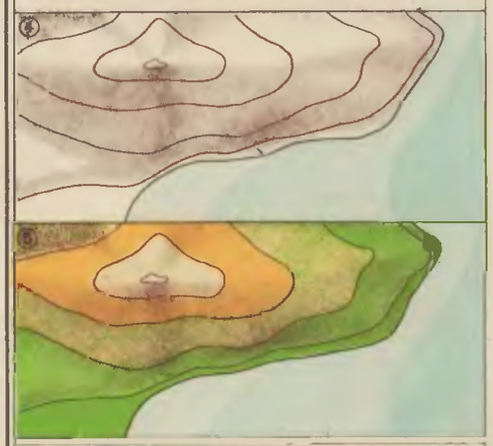

6. Изображение горы Аюдаг на карте с раскраской — чем выше тем темнее
7. Изображение рельефа штриховкой
8. Раскраска рельефа, дополненная штриховкой

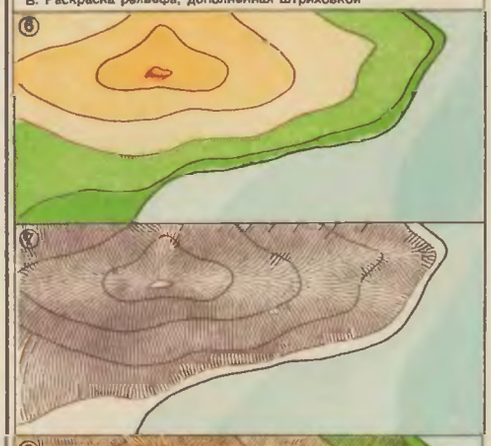

Примечание: прямоугольниками на карточках обозначены места соответствующие видам, показанным на картинках. Стрелки обозначают место наблюдения.

Вид на исток реки плоского водораздела

Вид на овраг на склоне водораздельной возвышенности

Вид на водораздел средневысотных гор

Карта плоского заболоченного водораздела

Карта водораздельной возвышенности и вершин оврагов

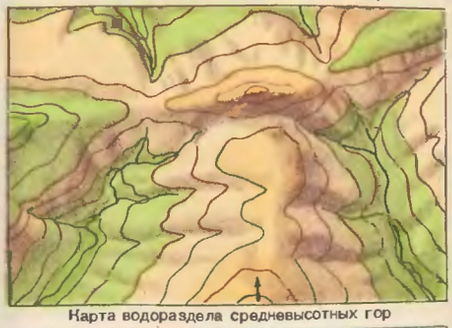

Карта водораздела средневысотных гор

Вид на реку и речную долину (в области равнины)



Долина реки в условных знаках, принятых на плане

Дельта Миссисипи

Дельта Нила

Дельта Волги

→ Направление и место, с которого нарисован вид части местности, изображенной на карте

ВИДЫ ЗАЛИВОВ И БЕРЕГОВ

Фьорд


Шхеры

Залив далматинского берега

Залив риасового берега

Коралловый риф и берег

Бухта

ИЗОБРАЖЕНИЕ ХАРАКТЕРНЫХ БЕРЕГОВ НА КАРТЕ

Фьордовый берег М.1:3 000 000

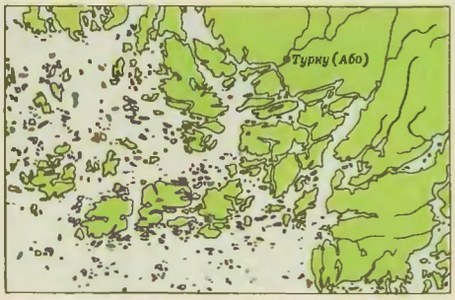

Шхерный берег М.1:1 500 000

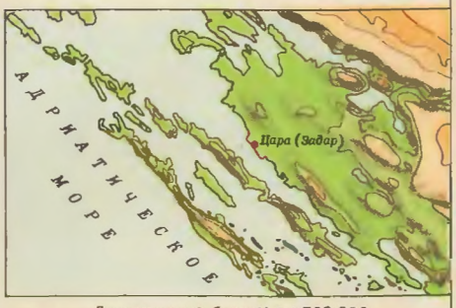

Далматинский берег М.1:1 500 000



Риасовый берег М.1:1 500 000

Сглаженный (выравненный) берег М.1:1 500 000

Лиманный берег М.1:3 000 000

Эстуарий (расширенное устье) Темзы М.1:3 000 000

Гаффовый (лагунный) берег М.1:3 000 000

Лагунный берег М.1:500 000

ФИЗИЧЕСКАЯ КАРТА ПОЛУШАРИЙ

ВОСТОЧНОЕ ПОЛУШАРИЕ
Северный полюс
Южный полюс
Экватор
к востоку от Гринвича
Аравийское море
Бенгальский залив
Индийский океан
Мадагаскар
Австралийский залив
о. Тасмания
о. Формоза
Филиппинские о-ва
Малайский архипелаг
Южный тропик
Южный полярный круг
Антарктида
Африка
Евразия
Индия
Китай
Москва
Каспийское море
Черное море
Средиземное море
Красное море
Аральское море
Каракумы
Гибралтар
Мозамбикский пролив
Гринвич
Путь Магеллана
Путь Васко да Гама
Путь Тасмана
Путь Кука
Путь Дюмон-Дюрвиля
Путь Лаперуза
Путь Тасмана
Путь Кука
Путь Дюмон-Дюрвиля
Путь Лаперуза
Путь Магеллана
Путь Васко да Гама

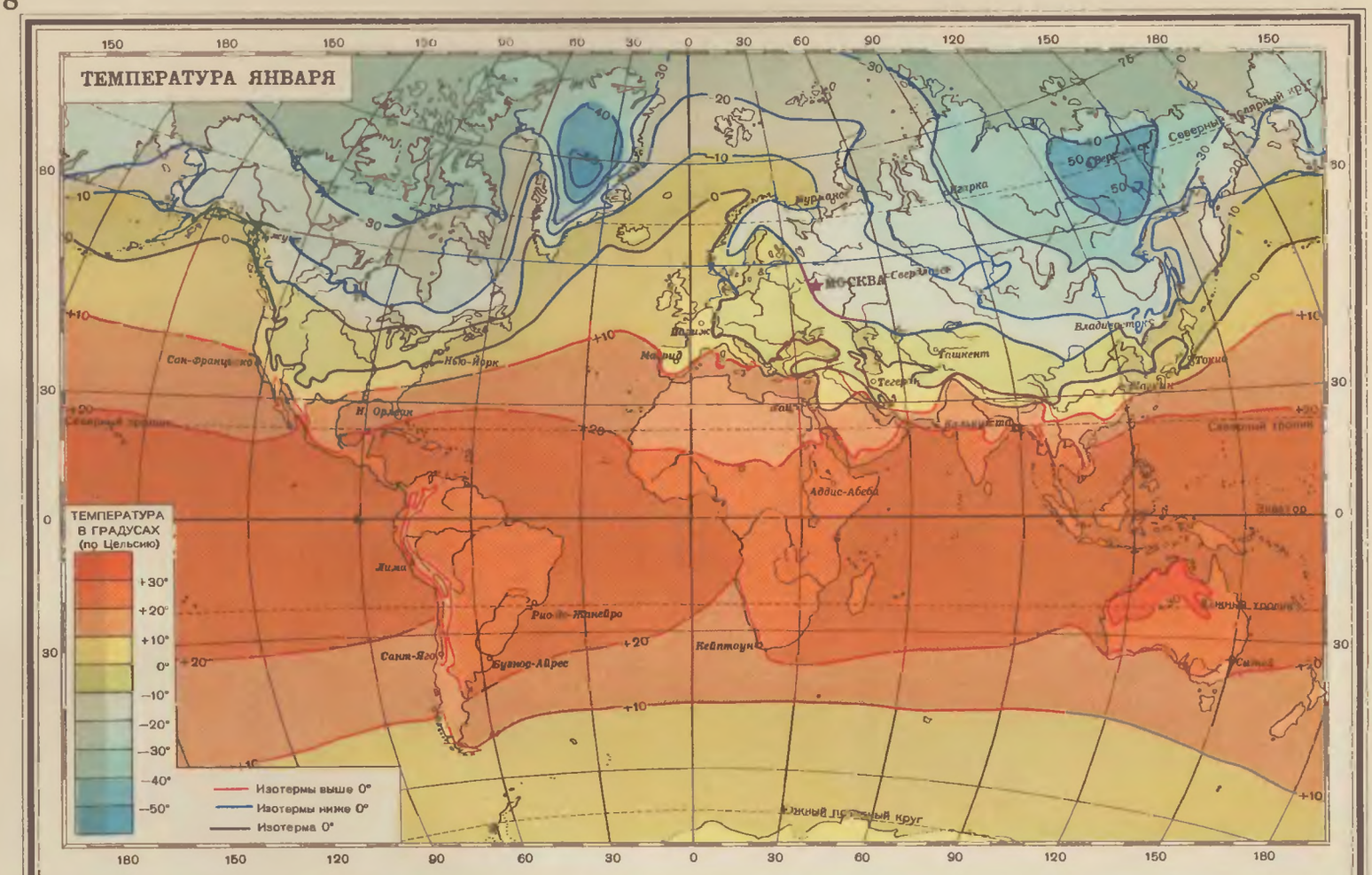

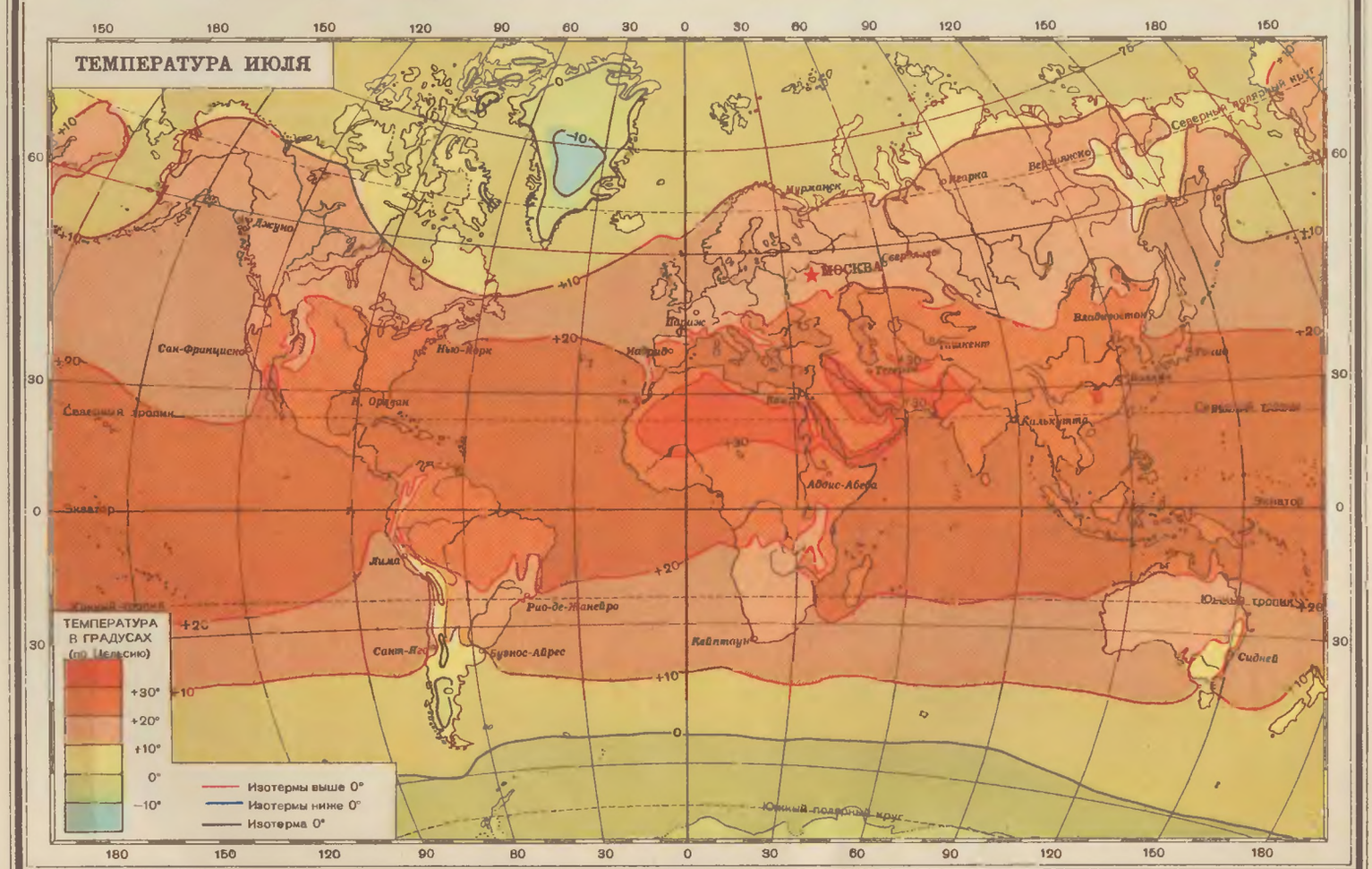

МАСШТАБ ПО ЭКВАТОРУ 1:200 000 000

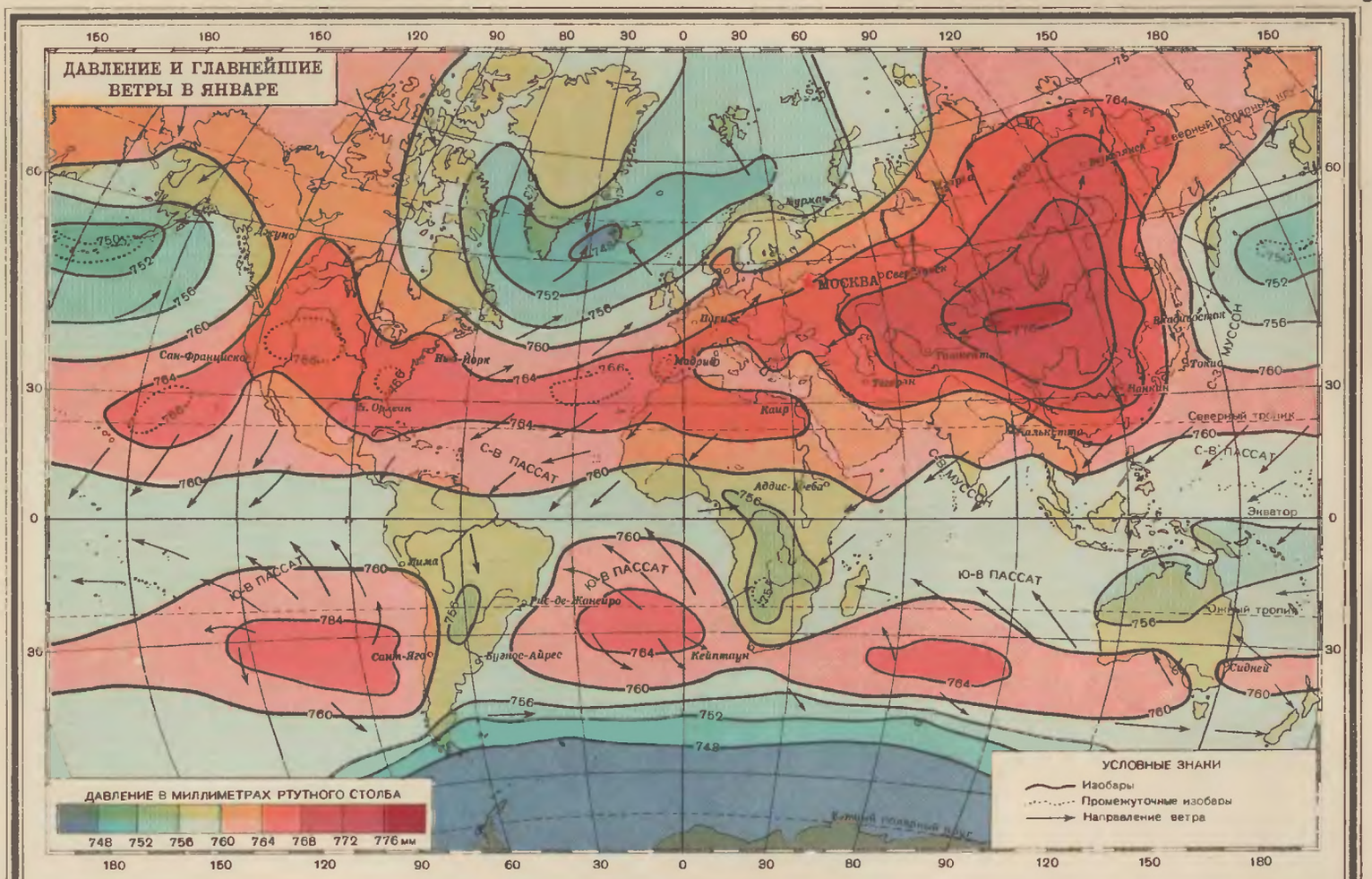

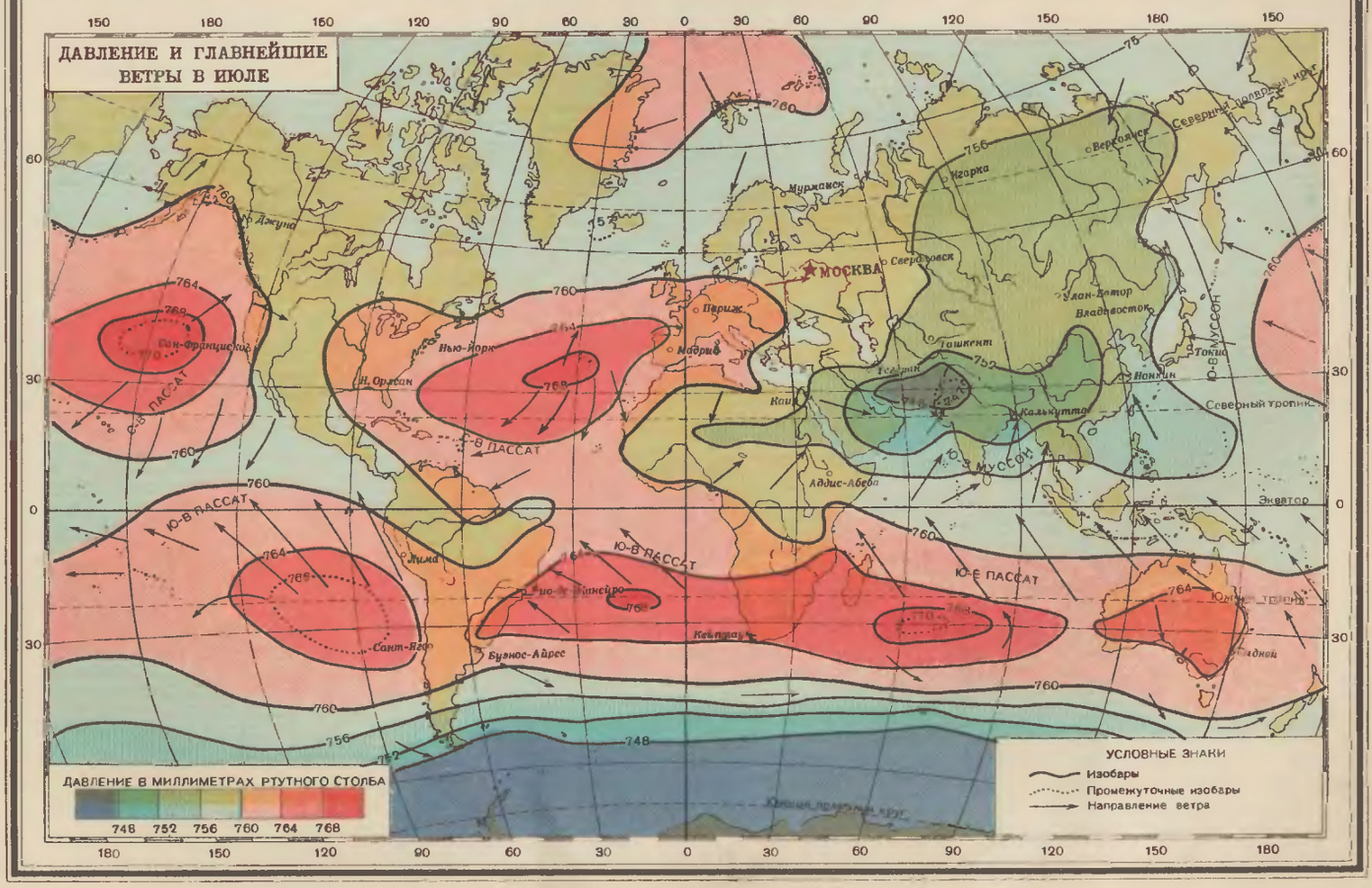

МАСШТАБ ПО ЭКВАТОРУ 1:200 000 000

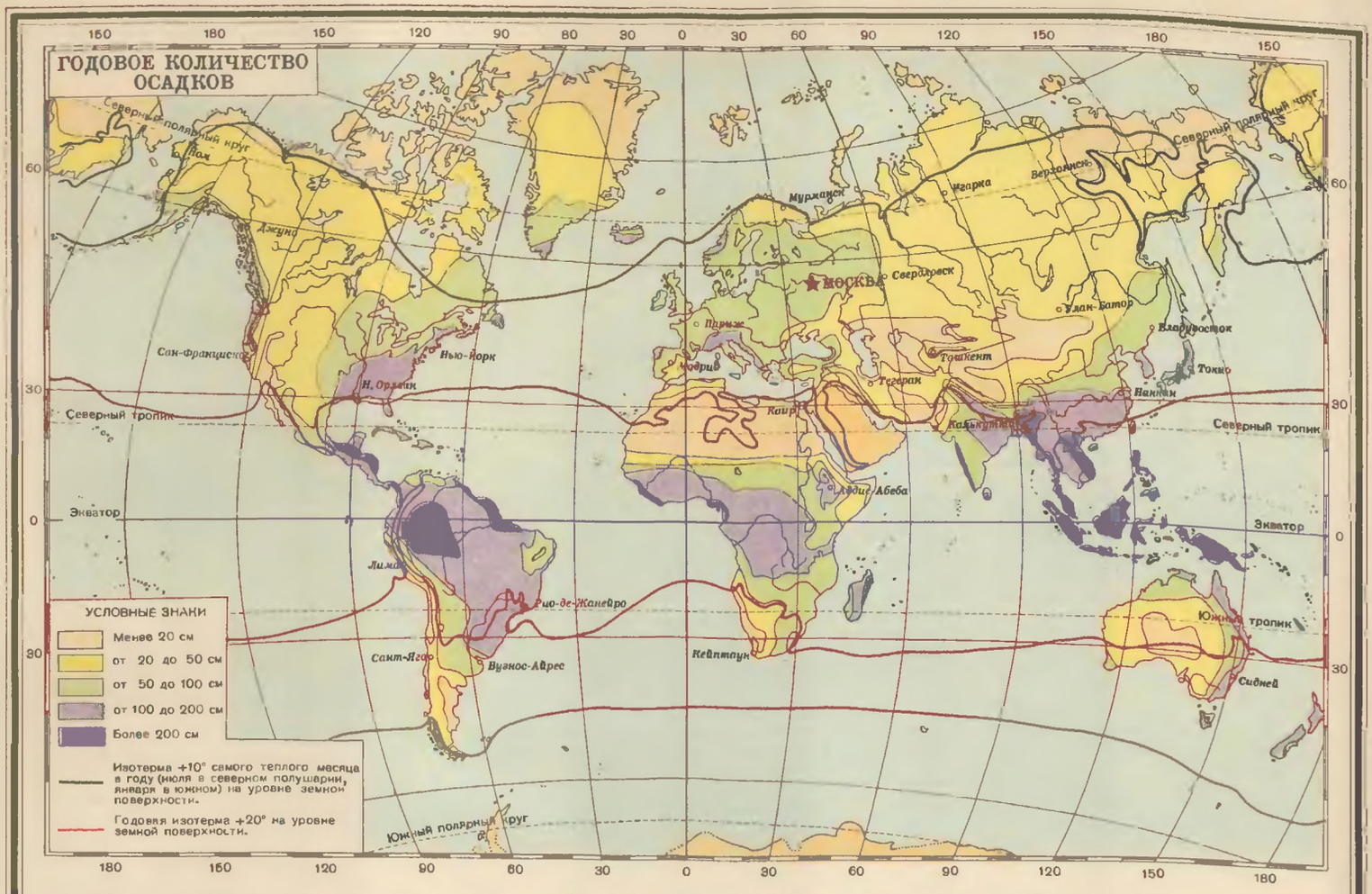

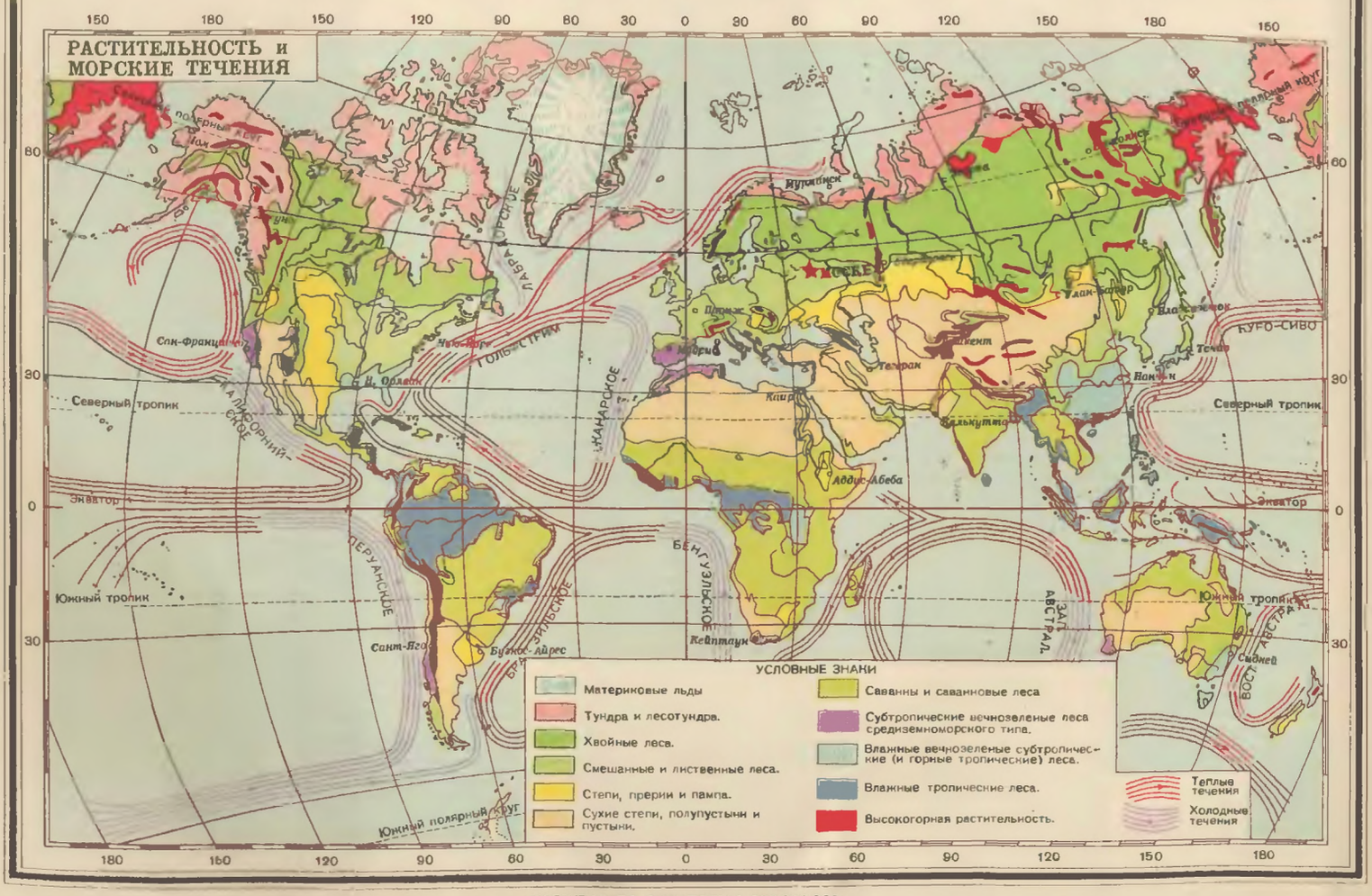

МАСШТАБ ПО ЭКВАТОРУ 1:200 000 000

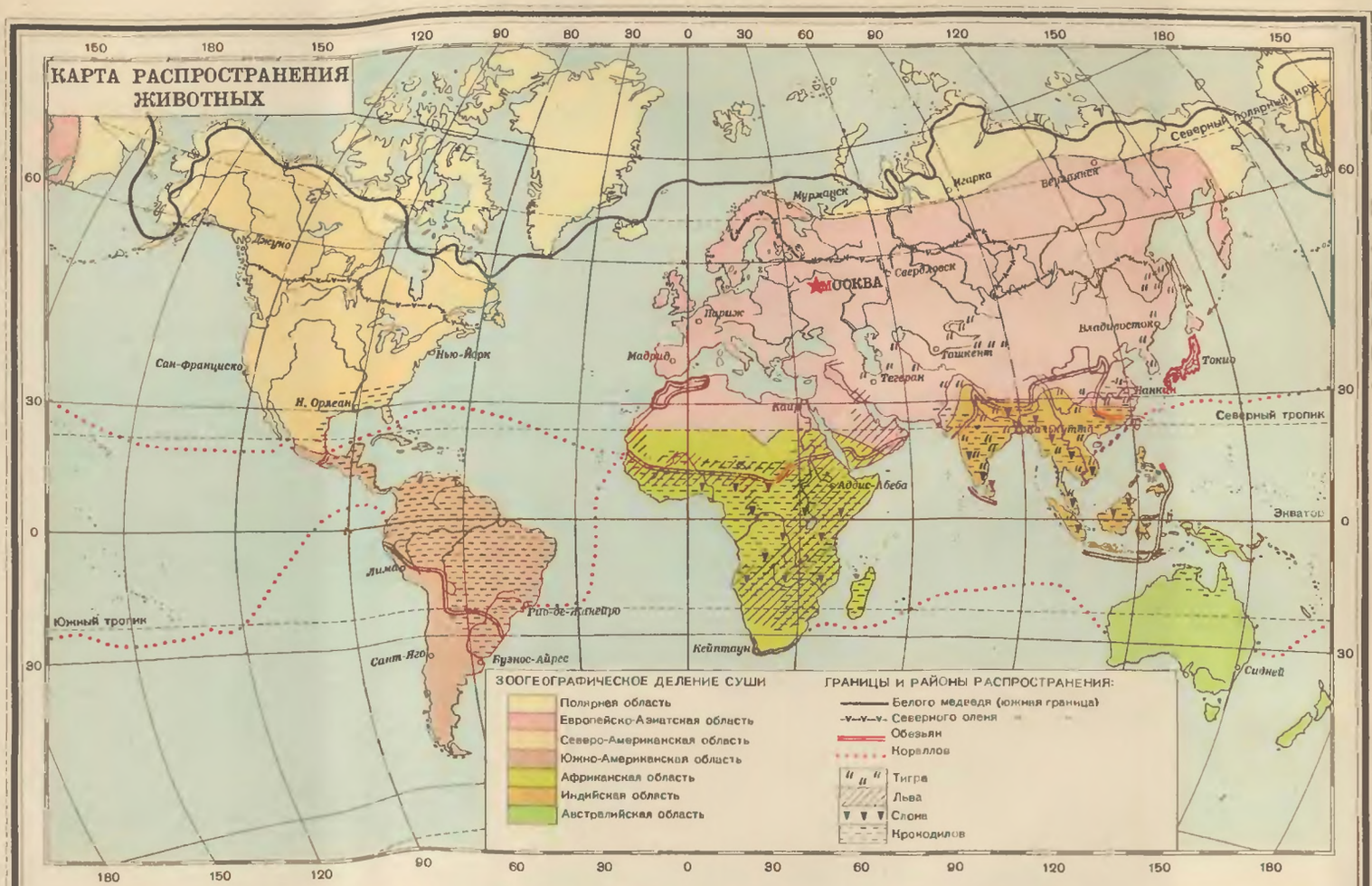

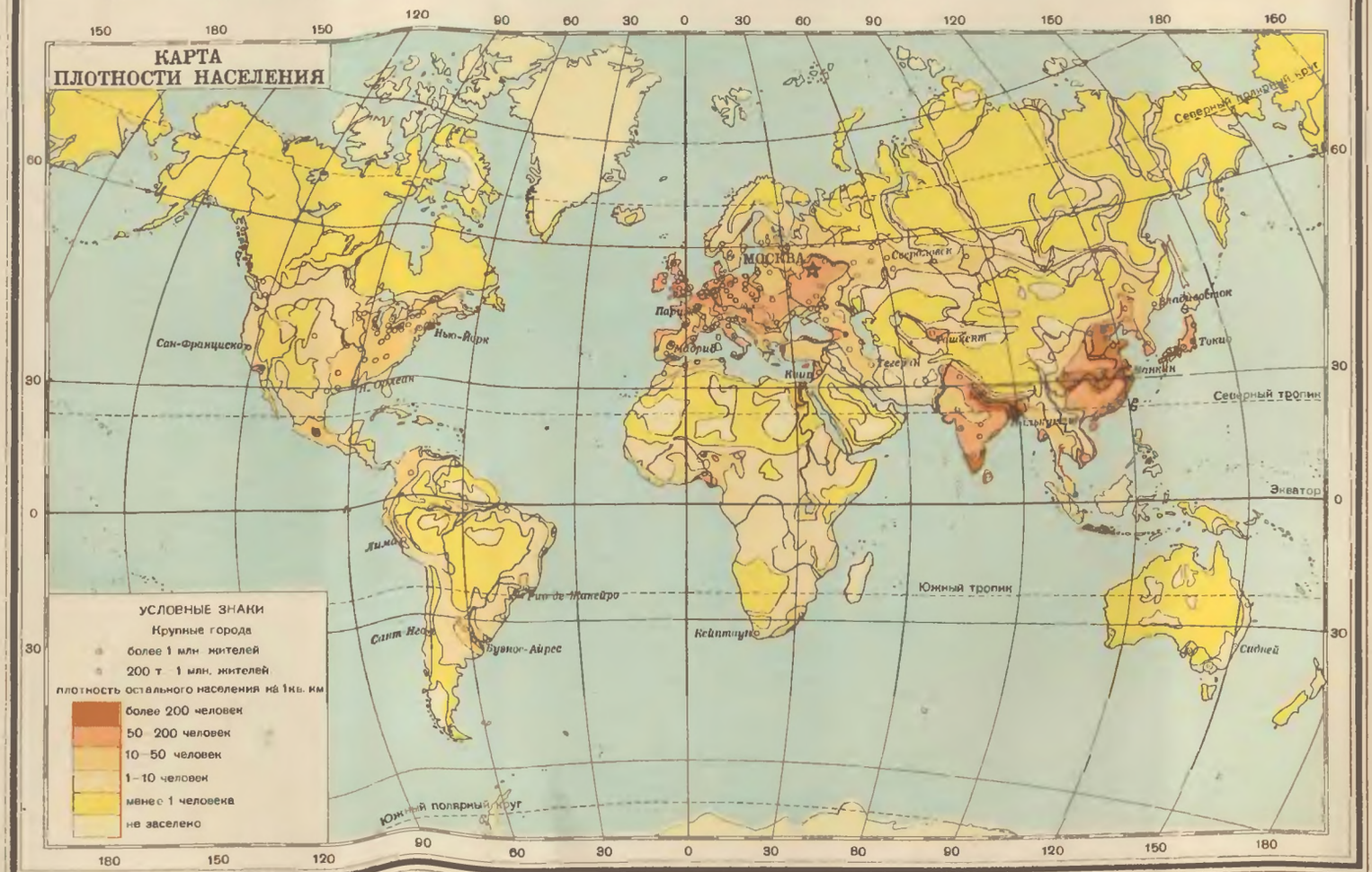

МАСШТАБ ПО ЭКВАТОРУ 1:200 000 000

АТЛАНТИЧЕСКИЙ ОКЕАН
ГРЕНЛАНДИЯ
ГРЕНЛАНДСКОЕ МОРЕ
Датский пролив
Исландия
НОРВЕЖСКОЕ МОРЕ
ФАРЕРСКИЕ О-ВА
ШЕТЛАНДСКИЕ О-ВА
ОРКНЕЙСКИЕ О-ВА
ГЕБРИДСКИЕ О-ВА
Ирландия
СЕВЕРНОЕ МОРЕ
Доггер-Банк
пролив Ла-Манш
Бискайский залив
БАРЕНЦОВО МОРЕ
Новая Земля
КАРСКОЕ МОРЕ
БЕЛОЕ МОРЕ
Кольский п-ов
Скандинавский п-ов
Ботнический залив
Финский залив
БАЛТИЙСКОЕ МОРЕ
Балтийская возвышенность
Восточно-Европейская равнина
Москва
Волга
Уралы
Приуралье
Западно-Сибирская равнина
Обь
Енисей
Лена
Колыма
Анадырь
Камчатка
Сахалин
Курильские о-ва
Японские о-ва
Корея
Китай
Монголия
Индия
Гималаи
Тибет
Тарим
Сиам
Индокитай
Малая Зондская о-ва
Филиппины
Новая Гвинея
Новая Каледония
Новая Зеландия
Тасмания
Австралия
Большой Австралийский залив
Большой Песчаный п-ов
Большой Бассейн
Скалистые горы
Аляска
Канадский Арктический архипелаг
Гренландия
Исландия
Британские о-ва
Пиренейский п-ов
Пиренеи
Альпы
Апеннинский п-ов
Балканский п-ов
Карпаты
Кавказ
Закавказье
Малая Азия
Месопотамская низменность
Сирийская пустыня
Аравия
Красное море
Персидский залив
Каспийское море
Аральское море
Черное море
Средиземное море
Адриатическое море
Тирренское море
Ионическое море
Эгейское море
Мраморное море
Бискайский залив
Гибралтарский пролив
Средиземноморская низменность
Сицилия
Сардиния
Корсика
Балеарские о-ва
Крит
Кипр
Родос
Мальта
Африка
Алжир
Тунис
Марокко
Дунай
Рейн
Висла
Одер
Эльба
Днепр
Дон
Волга
Кама
Урал
Обь
Енисей
Лена
Амур
Янцзы
Хуанхэ
Ганг
Инд
Тигр
Евфрат
Нил
Конго
Замбези
Лаврентьевская возвышенность
Центральная Франция
Центральная Сибирь
Тянь-Шань
Памир
Гималаи
Тибет
Сахара
Аппалачи

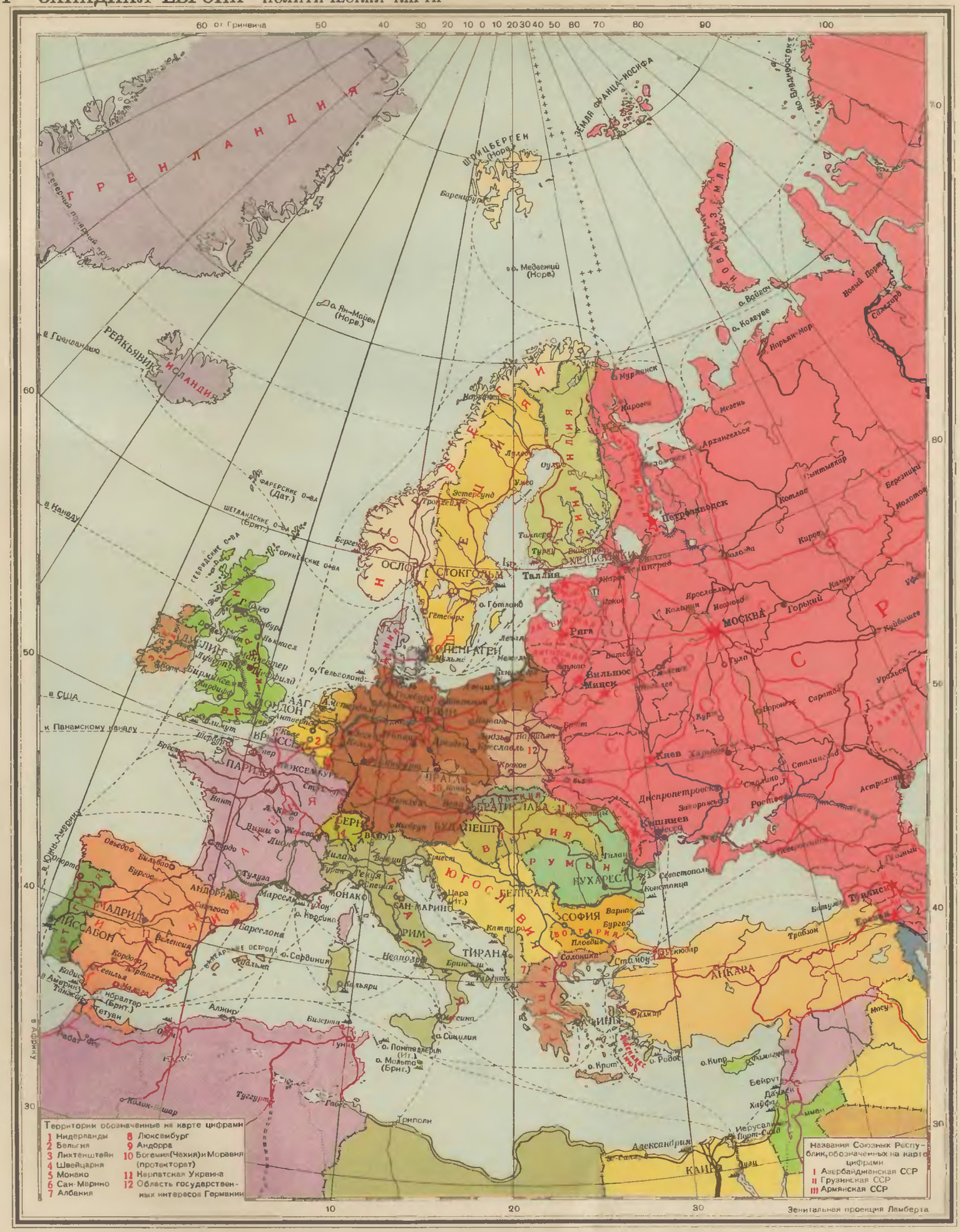
ГРЕНЛАНДИЯ
ИСЛАНДИЯ
РЕЙКЬЯВИК
ШПИЦБЕРГЕН (Норв.)
ЗЕМЛЯ ФРАНЦА-ИОСИФА
НОВАЯ ЗЕМЛЯ
ОСЛО
СТОКГОЛЬМ
Таллин
КОПЕНГАГЕН
ЛОНДОН
ДУБЛИН
ПАРИЖ
БРЮССЕЛЬ
ЛЮКСЕМБУРГ
БЕРЛИН
ПРАГА
БРАТИСЛАВА
ВЕНА
БУДАПЕШТ
БЕЛГРАД
БУХАРЕСТ
СОФИЯ
ТИРАНА
РИМ
САН-МАРИНО
МОНАКО
МАДРИД
ЛИССАБОН
АНДОРРА
МОСКВА
Ленинград
Рига
Вильнюс
Минск
Киев
Кишинев
Тбилиси
АНКАРА
Тунис
Триполи
Александрия
КАИР
Иерусалим
Бейрут
Дамаск
Хайфа
Тегеран
Мосул
Стамбул
Салоники
Пловдив
Варна
Бургас
Севастополь
Одесса
Ростов
Сталинград
Саратов
Горький
Ярославль
Кострома
Иваново
Вологда
Киров
Котлас
Архангельск
Мурманск
Мезень
Петрозаводск
Ленинград
Таллин
Гельсинки
Стокгольм
Осло
Берген
Гетеборг
Эстерсунд
Умео
Оулу
Тромсё
Киркенес
Норвежское море
Норвежская
Шотландия
Ирландия
Исландия
Фарерские о-ва (Дат.)
Шетландские о-ва (Брит.)
Гебридские о-ва
Оркнейские о-ва
Гельголанд
Бирмингем
Манчестер
Шеффилд
Ливерпуль
Бристоль
Лондон
Кардиф
Ливерпуль
Брест
Нант
Лиссабон
Мадрид
Сарагоса
Бильбао
Бордо
Тулуза
Марсель
Ницца
Лион
Тулон
Бордо
Бордо
Бордо

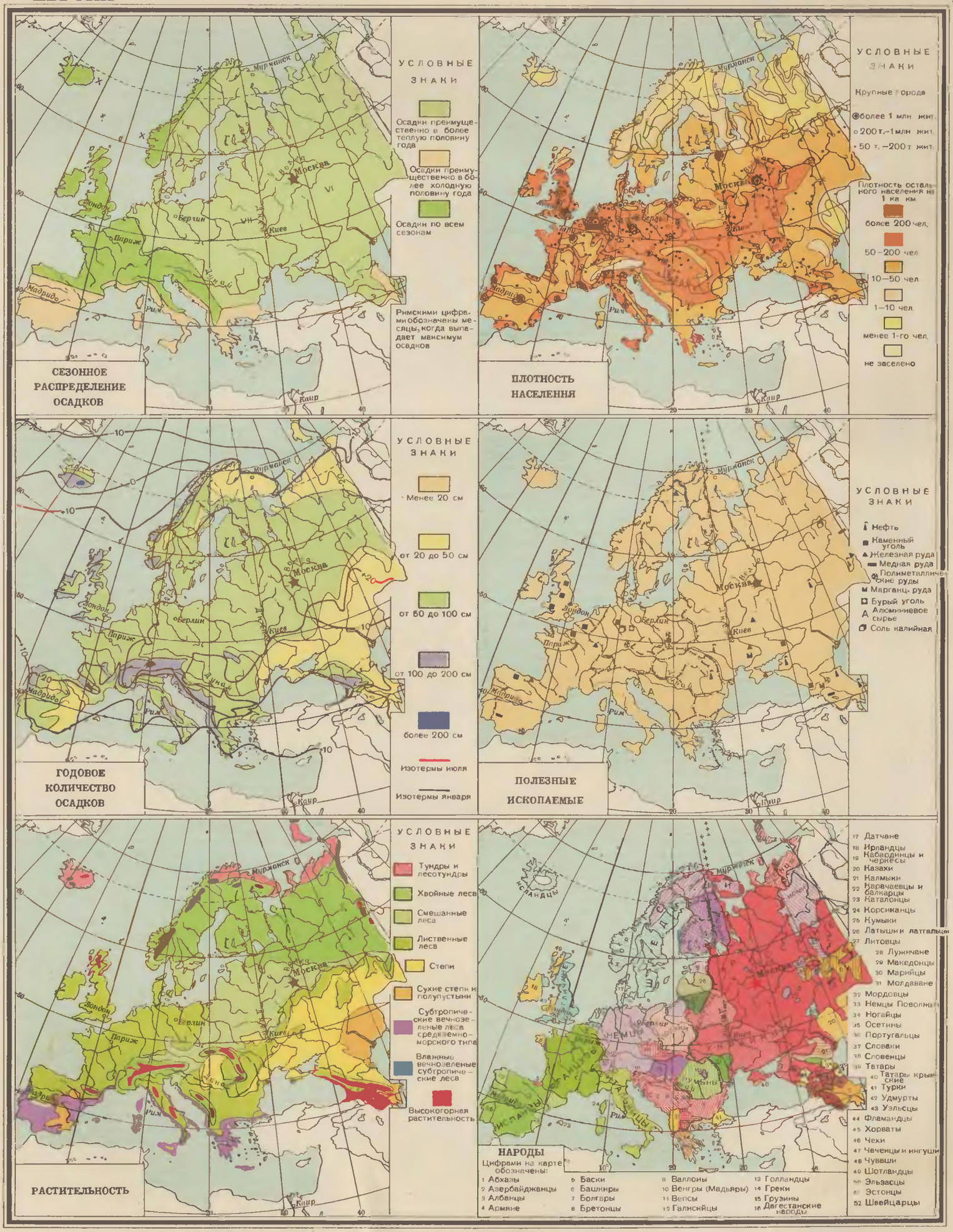

МАСШТАБ 1:60 000 000

к западу от Гринвича
к востоку от Гринвича
АТЛАНТИЧЕСКИЙ ОКЕАН
СЕВЕРНОЕ МОРЕ
ШЕТЛАНДСКИЕ О-ВА
ОРКНЕЙСКИЕ О-ВА
Скапа-Флоу
Уик
ГЕБРИДСКИЕ О-ВА
зал. Мари-Ферт
Ферт-Нейвис
Абердин
зал. Ферт-оф-Форт
Эдинбург
Глазго
Северный пролив
зал. Ферт-оф-Клайд
Порт-Патрик
зал. Солуэй-Ферт
Белфаст
СЕВЕРНАЯ ИРЛАНДИЯ
о. Мэн
ИРЛАНДИЯ
ДУБЛИН
Галуэй
Шаннон
Корк
ИРЛАНДСКОЕ МОРЕ
о. Энглси
Ливерпуль
Манчестер
Ланкастер
Престон
Брадфорд
Лидс
Гулль
Шеффилд
Гримсби
зал. Хамбер
Ноттингем
Лестер
Бирмингем
Норидж
Ярмут
Кембридж
Харидж
Оксфорд
Темза
ЛОНДОН
Гилдфорд
Чатем
Дувр
Бристоль
Бристольский залив
Суонси
Кардифф
Пемброк
Саутгемптон
Портсмут
Брайтон
Гастингс
Дюнкерк
Кале
Булонь
пролив Па-де-Кале
о. Уайт
Плимут
Пензанс
пролив Ла-Манш
НОРМАНДСКИЕ О-ВА (БРИТ.)
Шербур
Гавр
Руан
Амьен
ДОГГЕР-БАНК
Ньюкасл
Ньюкастл
Ньюкастл
Ньюкаст

к западу от Гринвича 0 к востоку от Гринвича
ГААГА
ЛОНДОН
Бристольский залив
Кардиф
Бристоль
Оксфорд
Гринвич
Чатам
Дувр
Саутгемптон
Брайтон
Портсмут
Уайт
Плимут
Кемброк
Суонси
Харидж
Ротердам
Мюнстер
Дортмунд
Рур
Вупперталь
Золинген
Дюссельдорф
Кельн
Аахен
Зиген
Висбаден
Трир
Саарбрюкген
Страсбур
Мюлуз
Вальфор
Балеф
Дуэ
Лилль
Кале
Остенде
Брюгге
Гент
Антверпен
БРЮССЕЛЬ
Намюр
Льеж
Мастрихт
Мобёж
Аррас
Валенсьенн
Сен-Кантен
Шарлеруа
Седан
Реймс
Брие
Верден
Мец
Нанси
Эпиналь
Гавр
Руан
Шербур
Сена
ПАРИЖ
Марна
Версаль
Брест
Ренн
Ле-Ман
Орлеан
Луара
Сарт
Анже
Тур
Сен-Назер
Нант
Пуатье
Ла-Рошель
Ангулем
Лимож
Клермон-Ферран
Виши
Роанн
Ле-Пюи
Сент-Этьен
Лион
Шалон
Дижон
Шер
Альье
Сона
Рона
Дордонь
Бордо
Гаронна
Жиронда
Адур
Тулуза
Монпелье
Марсель
Тулон
Ницца
МОНАКО
Авиньон
Женева
Лозанна
Берн
Мюнхен
Бильбао
Сан-Себастьян
Сантандер
Пампелона
Сарагоса
Лерида
Барселона
Таррагона
Сегре
Эбро
Ла-Корунья
Гавр
Бискайский залив
Ла-Манш
пролив Па-де-Кале
Нормандские о-ва
Ирландское море
Лионский залив
Средиземное море
Корсика (Фр.)
Бастия
Аяччо
Бонифачо
Проекция коническая
ШКАЛА ГЛУБИН
0 200 2000 глубже 2000 м
МАСШТАБ 1:5 000 000 (в 1 см 50 км)
50 0 50 100 150 200 250 км
ШКАЛА ВЫСОТ
ниже 0 0 100 200 500 1000 2000 3000 выше 3000 м

ШКАЛА ГЛУБИН

0 200 2000 глубже 2000 м

МАСШТАБ 1 : 5 000 000 (в 1 см 50 км)

50 0 50 100 150 200 250км

ШКАЛА ВЫСОТ

0 100 200 500 1000 2000 3000 выше 3000 м

к западу от Гринвича 0 к востоку от Гринвича
Бискайский залив
Лионский залив
Кадисский залив
Гибралтарский пролив
Средиземное море
Атлантический океан
Балеарские острова (Исп.)
о. Менорка
о. Мальорка
о. Ивиса
о. Форментера
о. Альборан (Исп.)
Кантабрийские горы
Пиренеи
Мадрид
Лиссабон
Барселона
Бильбао
Сантандер
Ла-Корунья
Зль-Ферроль
Гибралтар (Брит.)
Тангер (Междунар.)
Кадис
Кордова
Гранада
Малага
Валенсия
Аликанте
Картахена
Сарагоса
Толедо
Саламанка
Вальладолид
Сеговия
Мерида
Эвора
Порто
Коимбра
Тулуза
Бордо
Лиссабон
Проекция коническая
ШКАЛА ГЛУБИН
0 200 2000 глубже 2000 м
МАСШТАБ 1 : 5 000 000 (в 1 см 50 км)
50 0 50 100 150 200 250 км
ШКАЛА ВЫСОТ
0 100 200 500 1000 2000 3000 выше 3000 м

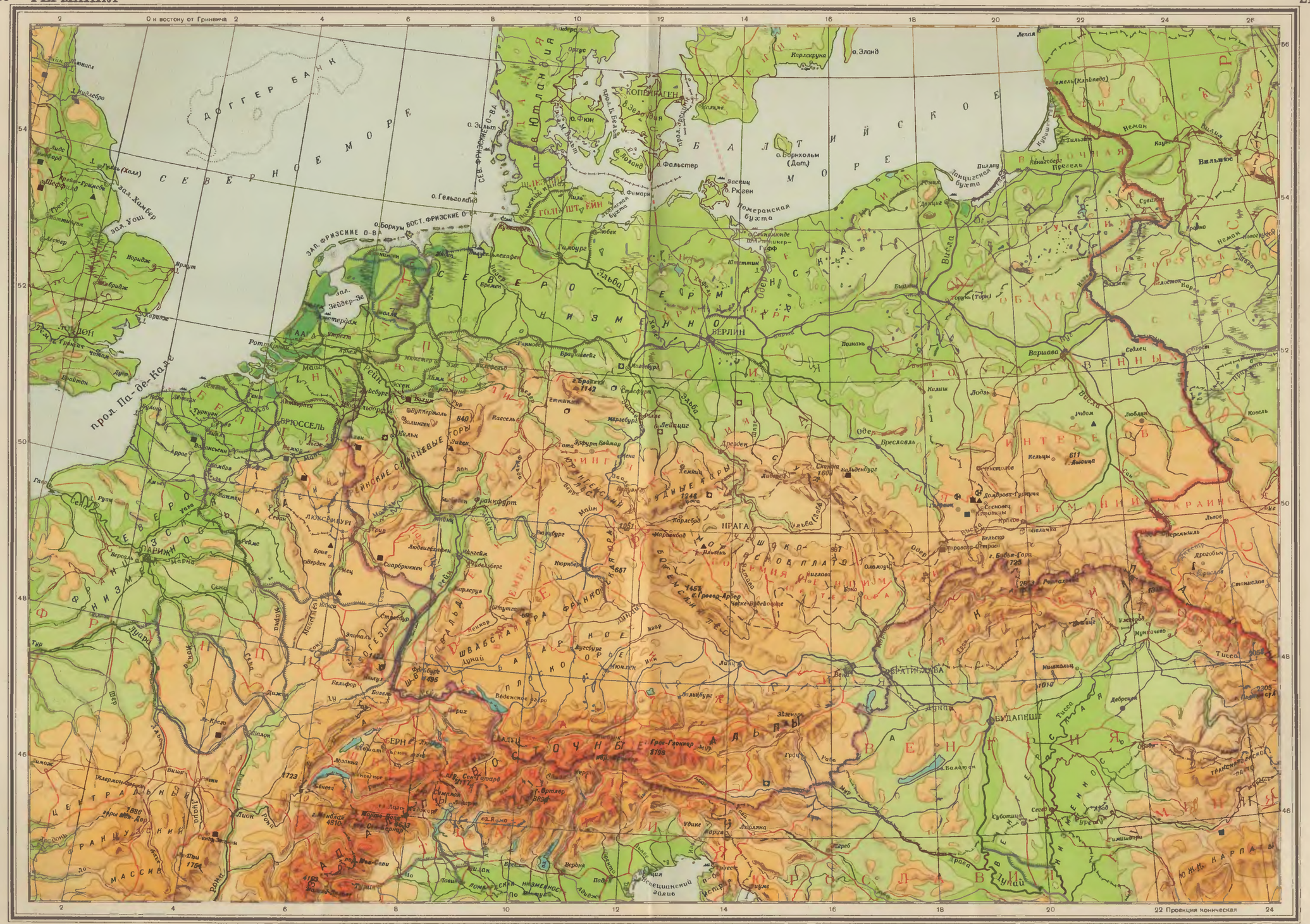
0 к востоку от Гринвича
СЕВЕРНОЕ МОРЕ
ДОггЕР БАНК
БАЛТИЙСКОЕ МОРЕ
Ютландия
КОПЕНГАГЕН
о. Фюн
о. Зеландия
о. Борнхольм (Дат.)
о. Фальстер
о. Рюген
о. Гельголанд
о. Боркум
о. Эланд
о. Готланд
о. Ландсорт
Померанская бухта
Данцигская бухта
Куршская коса
Куршский залив
Лонцигская бухта
Зейдер-зее
Ваттенское море
Ирландское море
Бристольский канал
Ла-Манш
прол. Па-де-Кале
Ла-Манш
Ирландия
Уэльс
Лондон
Шефилд
Норидж
Ярмут
Кембридж
Оксфорд
Ноттингем
Лестер
Гулль (Халл)
Гримсби
Ливерпуль
Манчестер
Бирмингем
Бристоль
Плимут
Саутгемптон
Портсмут
Брайтон
Кардиф
Ньюпорт
Шрусбери
Честер
Ирландия
Дублин
Корк
Лондондерри
Белфаст
Ирландия
Ирландия
Ирландия

ШКАЛА ГЛУБИН

0 200 2000 глубже 2000 м

МАСШТАБ 1:10 000 000 (в 1 см 100 км)

100 0 100 200 300 400 500 км

ШКАЛА ВЫСОТ

0 100 200 500 1000 2000 выше 2000 м

ТУРЦИЯ, РУМЫНИЯ И ГОСУДАРСТВА БАЛКАНСКОГО ПОЛУОСТРОВА

Северный полюс
АТЛАНТИЧЕСКИЙ ОКЕАН
ЛЕДОВИТЫЙ ОКЕАН
ТИХИЙ ОКЕАН
ИНДИЙСКИЙ ОКЕАН
ЕВРАЗИЯ
АФРИКА
ТИБЕТ
ПУСТЫНЯ ГОБИ
ПУСТЫНЯ РУБ-ЭЛЬ-ХАЛИ
ЛИВИЙСКАЯ ПУСТЫНЯ
ЧУБИРСКАЯ ПУСТЫНЯ
ПУСТЫНЯ ТАР
ЗЕМЛЯ ФРАНЦА-ИОСИФА
СЕВЕРНАЯ ЗЕМЛЯ
НОВАЯ ЗЕМЛЯ
ШПИЦБЕРГЕН
ИНДОСТАНСКАЯ ГОРНОЗЕМЕННОСТЬ
ТРАНСГИМАЛАИ
ГИНДУКУШ
ПАМИР
ТЕНЬ-ШАНЬ
КУЗНЕЦКИЙ АЛАТАУ
ЯБЛОНОВЫЙ ХРЕБЕТ
ТЫНКИНСКИЙ ХРЕБЕТ
ЗАПАДНО-СИБИРСКАЯ РАВНИНА
ЛЕНСКОЕ ПЛОСКОГОРЬЕ
ИРАНСКОЕ ПЛОСКОГОРЬЕ
ДЕККАН
ИНДОСТАН
ЦЕЙЛОН
ЕГИПЕТ
АРАВИЙСКОЕ МОРЕ
БЕНГАЛЬСКИЙ ЗАЛИВ
ЯПОНСКОЕ МОРЕ
ОХОТСКОЕ МОРЕ
БЕРИНГОВО МОРЕ
ЖЕЛТОЕ МОРЕ
ВОСТОЧНО-КИТАЙСКОЕ МОРЕ
ЮЖНО-КИТАЙСКОЕ МОРЕ
ФИЛИППИНСКОЕ МОРЕ
ЯВАНСКОЕ МОРЕ
МАЛЫЕ ЗОНДСКИЕ О-ВА
БОЛЬШИЕ ЗОНДСКИЕ О-ВА
ЧЕРНОЕ МОРЕ
КАСПИЙСКОЕ МОРЕ
БАЛТИЙСКОЕ МОРЕ
КРАСНОЕ МОРЕ
ПЕРСИДСКИЙ ЗАЛИВ
ОСТРОВ ВИНТОРИЯ
ОСТРОВ СОМСОЛ
ОСТРОВ СОКОТРА
ОСТРОВ ЛУСОН
ОСТРОВ БОРНЕО
ОСТРОВ ТИМОР
ОСТРОВ ЯВА
ОСТРОВ ХАЙНАНЬ
ОСТРОВ ХОНСЮ
ОСТРОВ ХОККАЙДО
ОСТРОВ САХАЛИН
ОСТРОВ ВЕЛИКОБРИТАНИЯ
ОСТРОВ ИСЛАНДИЯ
ОСТРОВ ГРЕНЛАНДИЯ
ОСТРОВ ЗАНЗИБАР
ОСТРОВ ВЕЛИКИЙ ЛЯХОВСКИЙ
ОСТРОВ НОВАЯ СИБИРЬ
ОСТРОВ ВРАНГЕЛЯ
ОСТРОВ ВЕЛИКИЙ
ОСТРОВ ГЕЛЕРНОЕ МОРЕ
ОСТРОВ ЛЕНИНА
ОСТРОВ ЛЕНИНГРАДСКИЙ
ОСТРОВ ЛЕНИНА
ОСТРОВ ЛЕНИНА
ОСТРОВ ЛЕНИНА

Цифрами на карте обозначены:
1 Тувинская народная республика
2 Палестина
3 Трансиордания
4 Ливан
5 Нейтральная зона
6 Кувейт
7 Брит. Сев. Борнео
от Гринвича 50 60 70 80 90 100 110 Азимутальная проекция Ламберта
МАСШТАБ 1:50 000 000 (в 1 см 500 км)
500 0 500 1000 1500 2000 2500 км
РЕЙКЬЯВИК
МОСКВА
УЛАН-БАТОР
КАБУЛ
ДЕЛИ
КАЛЬКУТТА
БОМБЕЙ
МАДРАС
БАНГКОК
ХАНОЙ
МАНИЛА
ТАШКЕНТ
Алма-Ата
Сталинабад
Ашхабад
ТЕГЕРАН
БАГДАД
Дамаск
Иерусалим
Каир
Тунис
Рим
Париж
Лондон
Берлин
Варшава
Киев
Минск
Ленинград
Новосибирск
Иркутск
Якутск
Магадан
Петропавловск
Новосибирские о-ва
Земля Франца Иосифа
Новая Земля
Шпицберген
Исландия
Гренландия
Мадагаскар
Цейлон
Коломбо
Сингапур
Бангкок
Батавия
Макассар
Борнео
Сиам
Индия
Индонесия
Малайя
Тибет
Монгольская Народная Республика
Тувинская Народная Республика
Экватор
Тропик Рака
Полярный круг
Северный полярный круг
Мальдивские о-ва (Брит.)
Лаккадивские о-ва (Брит.)
Филиппины
Австралия
Новая Зеландия
Азия
Африка
Европа
Америка
Океания
Индонезия
Сиамский залив
Бенгальский залив
Аравийское море
Японское море
Охотское море
Берингово море
Тихий океан
Индийский океан
Атлантический океан
Средиземное море
Красное море
Черное море
Каспийское море
Аральское море
Балхаш
Ханты-Мансийск
Якутск
Магадан
Петропавловск
Новосибирск
Иркутск
Ташкент
Алма-Ата
Сталинабад
Ашхабад
Тегеран
Багдад
Дамаск
Иерусалим
Каир
Тунис
Рим
Париж
Лондон
Берлин
Варшава
Киев
Минск
Ленинград
Москва
Рейкьявик
Дублин
Лиссабон
Мадрид
Марсель
Лион
Прага
Вена
Будапешт
Бухарест
Белград
Загреб
Анкара
Стамбул
Тбилиси
Ереван
Баку

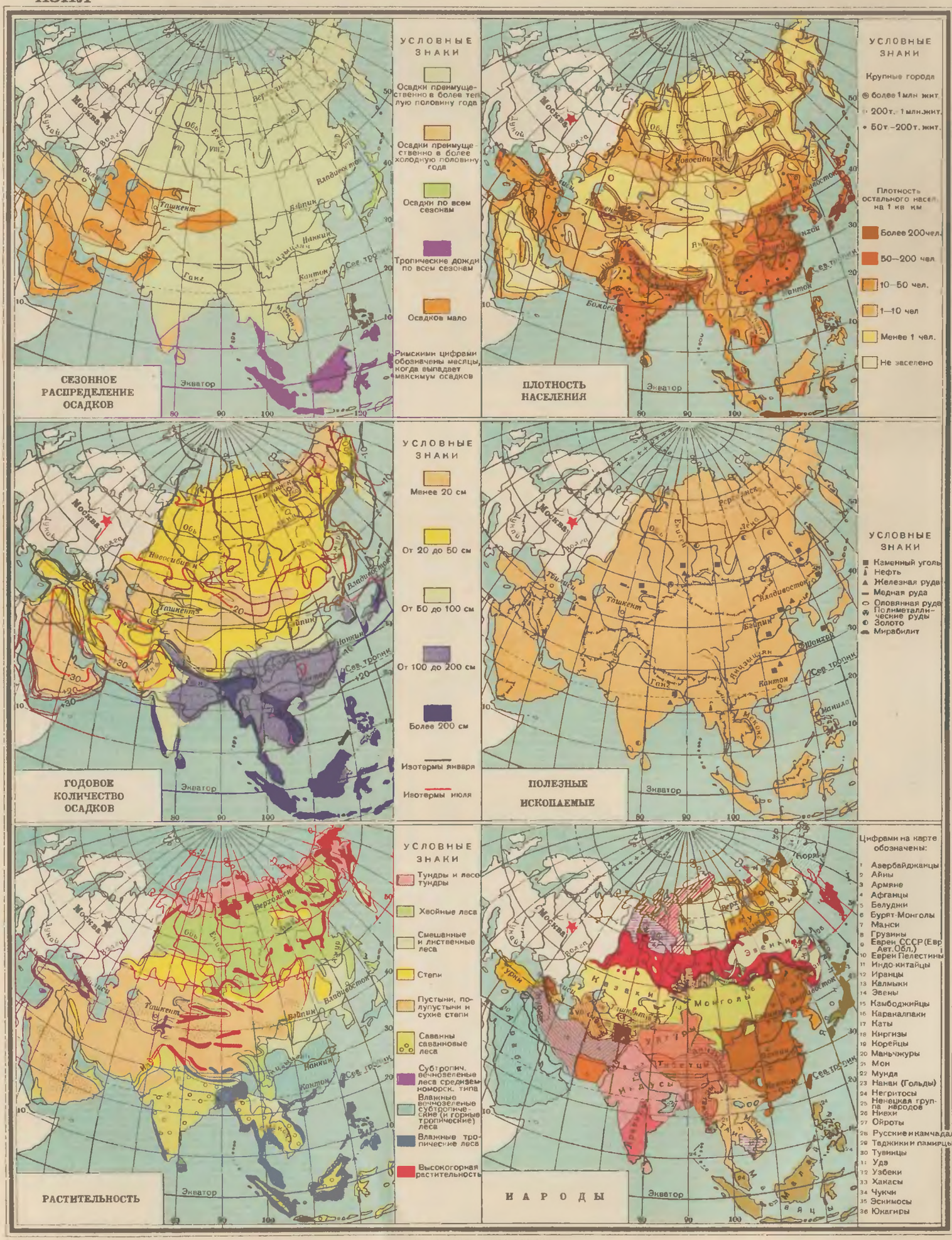

МАСШТАБ 1:120 000 000

от Гринвича
125
130
135
140
145
45
40
35
30
о. Сахалин
Сикука
Усиро
Тоёхара
Отомари
Гавань
Хабаровск
Нельма
Татарский пролив
ОХОТСКОЕ МОРЕ
пролив Лаперуза
Вакканай
Курильские острова (Яп.)
Немуро
о. Кусиро
о. Хоккайдо
Отару
Саппоро
Муроран
Хакодате
Сангарский
Аомори
Сендай
Нигата
о. Саво
Канадзава
Токио
Иокохама
Иокоска
Осака
Киото
Нагоя
Тоттори
Тоттори
Хиросима
Фукуока
Нагасаки
Кагосима
о. Сикоку
о. Кюсю
о. Токуносима
о. Маиу (Уцура)
о-ва Оки
о. Сайсю (Квельпарт)
Корейский пролив
Цусимский пролив
Японское море
Восточно-Китайское море
Тихий океан
Желтое море
Корея
Пхеньян
Гензан
Чемульпо
Сеул (Кэйдзё)
Сакуто
Тайкю
Тинкан
Фузан
Мокпхо
Порт Расин
Сейсин
Петра Великого
Ворошилов
Тетюхе
Лесозаводск
Хабаровск
Сиднаньжень
Сунгари
Фудзин
Цзямусы
Мулин
Харбин
Хайлунь
Цицикар
Чанчунь
Дунхуа
Мукдэн
Ирмальых
Амур
Уссури
Маньчжурия
Внутренняя Монголия
Синьцзян
Тибет
Гаолин
Ваньсянь
Ханкоу
Шанхай
Нанкин
Ханчжоу
Нинбо
Фучжоу
Веньчжоу
Тайбэй
Тайчжун (Килунг)
Тайнань
Такао
о. Формоза (Тайван) (Яп.)
Формозский пролив
Пескадорские о-ва (Яп.)
Северный тропик
о. Токуносима
о. Формоза
Проекция коническая
Шкала глубин
0 200 2000 4000 6000 глубже 6000 м
Масштаб 1:10 000 000 (в 1 см 100 км)
100 0 100 200 300 400 500 км
Шкала высот
0 200 500 1000 2000 3000 выше 3000 м

КИТАЙ

70 от Гринвича
80
90
100
110
120
130
140
150
50
40
30
20
Проекция коническая
Петропавловск
Омск
Новосибирск
Томск
Чулым
Енисей
Красноярск
Иртыш
Павлодар
Семипалатинск
Караганда
Барнаул
Бийск
Абакан
Кызыл
Нижне-Удинск
Иркутск
Байкал
Ангара
Лена
Якутск
Амур
Сковородино
Свободный
Благовещещенск
Хабаровск
Комсомольск
Сахалин
(Карафуто)
(Яп.)
Александровск
Курильские острова
Хонсю (Хондо)
Хоккайдо
Токио
Нагасаки
Цусимский пролив
Сеул
(Кейдзо)
Пусан
Дайрен
Порт-Артур
(Рядзюн)
Тяньцзинь
Пекин
Шанхай
Нанкин
Ханчжоу
Ханькоу
Чунцин
Чэнду
Кантон
Гонконг
Фучжоу
Тайбэй
Тайхоку
Формозский пролив
Формоза
(Тайван)
(Яп.)
Манила
Лусон
Хайнань
Тонкинский залив
Бангкок
Мандалай
Калькутта
Бенгальский залив
Дели
Бомбай
Карачи
Тегеран
Ташкент
Алма-Ата
Бишкек
Кульджа
Урумчи
Кашгар
Яркенд
Хотан
Тарим
Лхаса
Гималаи
Тибет
Монгольская Народная Республика
Улан-Батор
Пустыня Гоби
Пустыня Такла-Макан
Голодная степь
Тянь-Шань
Памир
Гиндукуш
Каракорум
Гималаи
Индия
Китай
Корея
Японское море
Охотское море
Курильские острова
Восточно-Китайское море
Южно-Китайское море
Желтое море
Филиппинское море
Тихий океан
Северный тропик
Меконг
Ганг
Инд
Брахмапутра
Янцзы
Хуанхэ
Амур
Лена
Енисей
Обь
Иртыш
Волга
Дон
Днепр
Кама
Ока
Москва
Ленинград
Киев
Минск
Варшава
Берлин
Париж
Лондон
Рим
Стамбул
Каир
Тель-Авив
Бейрут
Багдад
Тегеран
Ереван
Тбилиси
Баку
Анкара
Афины
Будапешт
Прага
Вена
Мадрид
Лиссабон
Марсель
Генуя
Неаполь
Сицилия
Сардиния
Корсика
Балеарские острова
Канарские острова
Мальта
Крит
Кипр
Сицилия
Сардиния
Корсика
Балеарские острова
Канарские острова
Мальта
Крит
Кипр
Шпицберген
Исландия
Гренландия
Канада
Аляска
Мексика
Куба
Гаити
Ямайка
Пуэрто-Рико
Багамские острова
Малые Антильские острова
Большие Антильские острова
Бермудские острова
Сальвадор
Гондурас
Никарагуа
Коста-Рика
Панама
Колумбия
Венесуэла
Гвиана
Суринам
Бразилия
Перу
Боливия
Парагвай
Чили
Аргентина
Уругвай
Фолклендские острова
Южная Георгия
Южные Сандвичевы острова
Земля Грейама
Земля Уилкса
Земля Королевы Мэд
Земля Принцессы Елизаветы
Земля Принца Чарлза
Земля Принцессы Маргариты
Земля Принцессы Шарлотты
Земля Принцессы Ингрид
Земля Принцессы Ингрид
Земля Принцессы Шарлотты
Земля Принцессы Маргариты
Земля Принца Чарлза
Земля Принцессы Елизаветы
Земля Королевы Мэд
Земля Уилкса
Земля Грейама

1 МОНГОЛЬСКАЯ НАРОДНАЯ РЕСПУБЛИКА И ТУВИНСКАЯ НАРОДНАЯ РЕСПУБЛИКА
2 ИРАН И АФГАНИСТАН

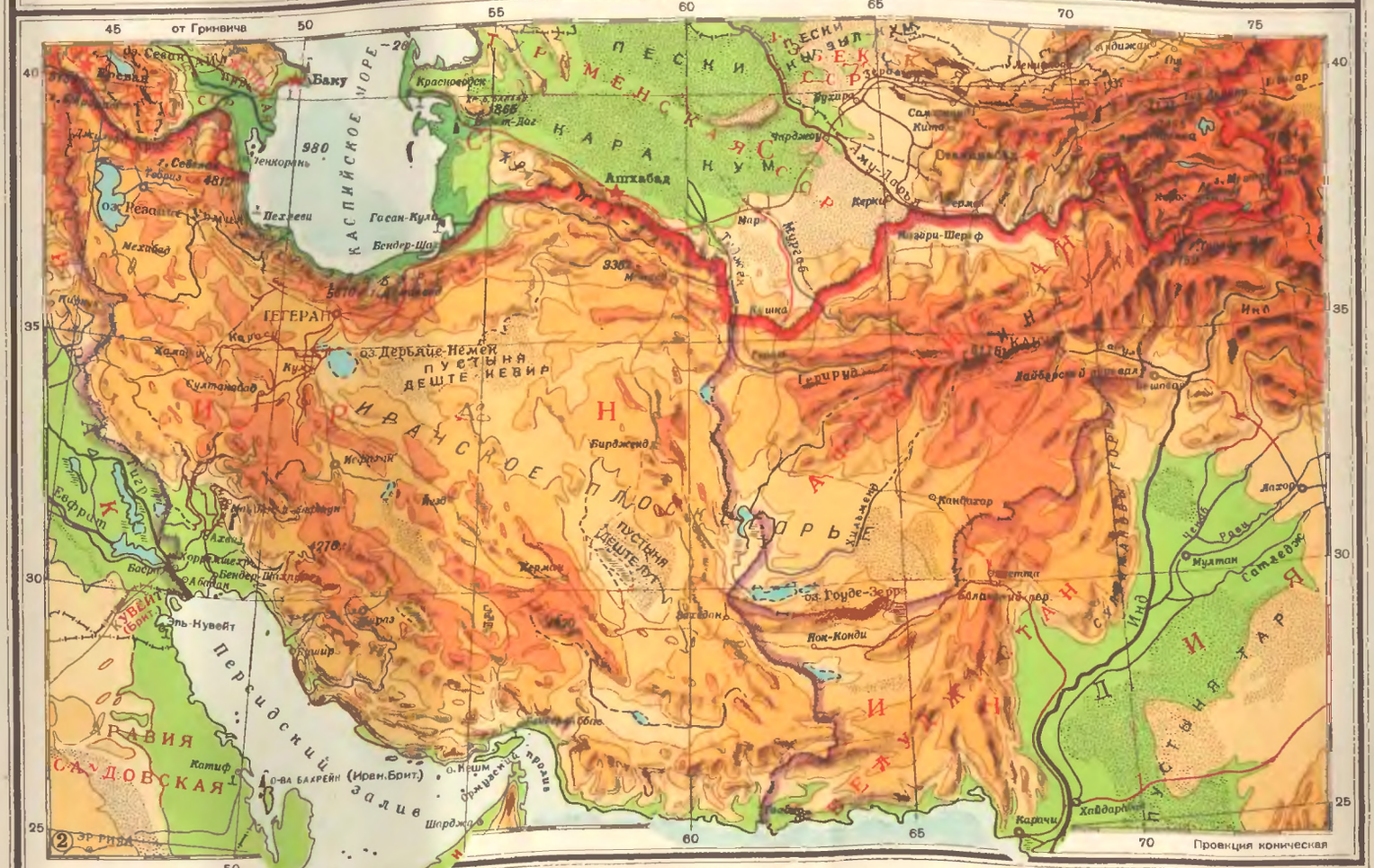

МАСШТАБ 1:15 000 000 (в 1 см 150 км)

150 0 150 300 450 600 750 км

ШКАЛА ВЫСОТ

ниже 0 0 200 500 1000 2000 3000 5000 выше 5000 м

ШКАЛА ГЛУБИН

0 200 глубже 200 м

ИНДИЯ И ИНДОКИТАЙ

Великобритания
Лондон
пролив Ла-Манш
Париж
Бискайский залив
Пиренейский п-ов
Гибралтарский пролив
Балеарские о-ва
Корсика
Сардиния
Сицилия
Мальта
Крит
Кипр
Средиземное море
Черное море
Каспийское море
Аральское море
Киев
Днепр
Кишинев
Сталинград
Волга
Дон
Эльбрус
Тегеран
Багдад
Месопотамская низм.
Тигр
Евфрат
Аравийское плоскогорье
Персидский зал.
Красное море
Суэцкий канал
Мертвое море
Аравия
Эр-Рияд
Нубийская пустыня
Ливийская пустыня
Пустыня Руб-эль-Хали
Аден
Аденский залив
Баб-эль-Мандебский пролив
о. Сокотра
м. Гвардафуй
Рас-Хафун
Сахара
Нагорье Ахаггар
Нагорье Тибести
г. Эмм-Кусси
Судан
оз. Чад
Шари
Нигер
Сенегал
Гамбия
Гвинейский залив
о. Фернандо-По
Экватор
Конго
Убанги
оз. Альберт
оз. Рудольф
оз. Виктория
оз. Танганьика
оз. Ньяса
о. Занзибар
Коморские о-ва
Мозамбикский пролив
Пустыня Калахари
Претория
Оранжевая
Кейптаун
м. Доброй Надежды
м. Игольный
о. Мадейра
Канарские о-ва
о-ва Зеленого мыса
м. Зеленый
Северный тропик
Южный тропик
о. Вознесения
о. Св. Елены
Атлантический океан
Индийский океан
Маскаренские о-ва
о. Маврикий
о. Реюньон
к западу от Гринвича 0 к востоку от Гринвича
Азимутальная проекция Ламберта
ШКАЛА ГЛУБИН
0 200 2000 4000 глубже 4000 м
МАСШТАБ 1:40 000 000 (в 1 см 400 км)
400 0 400 800 1200 1600 2000 км
ШКАЛА ВЫСОТ
ниже 0 0 200 500 1000 2000 выше 2000 м

Владения капиталистических государств в Африке, показанные на карте цифрами:
1 Испанское Марокко
2 Ифни (Исп.)
3 Гамбия (Брит.)
4 Португальская Гвинея
5 Сьерра-Леоне (Брит.)
6 Испанская Гвинея (Рио-Муни)
7 Руанда-Урунди (Бельг. мандат)
8 Уганда (Брит.)
9 Ньясаленд (Брит.)
10 Свазиленд (Брит.)
11 Базутоленд (Брит.)
12 Французское Сомали
13 Кабинда (Порт.)
ФРАНЦУЗСКАЯ АФРИКА
ЛИВИЯ
ЕГИПЕТ
АНГЛО-ЕГИПЕТСКИЙ СУДАН
АБИССИНИЯ (ЭФИОПИЯ)
БЕЛЬГИЙСКОЕ КОНГО
ЮГО-ЗАПАДНАЯ АФРИКА (манд. Южн. Афр. Союза)
ЮЖНО-АФРИКАНСКИЙ СОЮЗ
МАДАГАСКАР
МАСКАРЕНСКИЕ ОСТРОВА
Азимутальная проекция Ламберта
к западу от Гринвича 0 к востоку от Гринвича
МАСШТАБ 1:40 000 000 (в 1 см 400 км)
400 0 400 800 1200 1600 2000 км

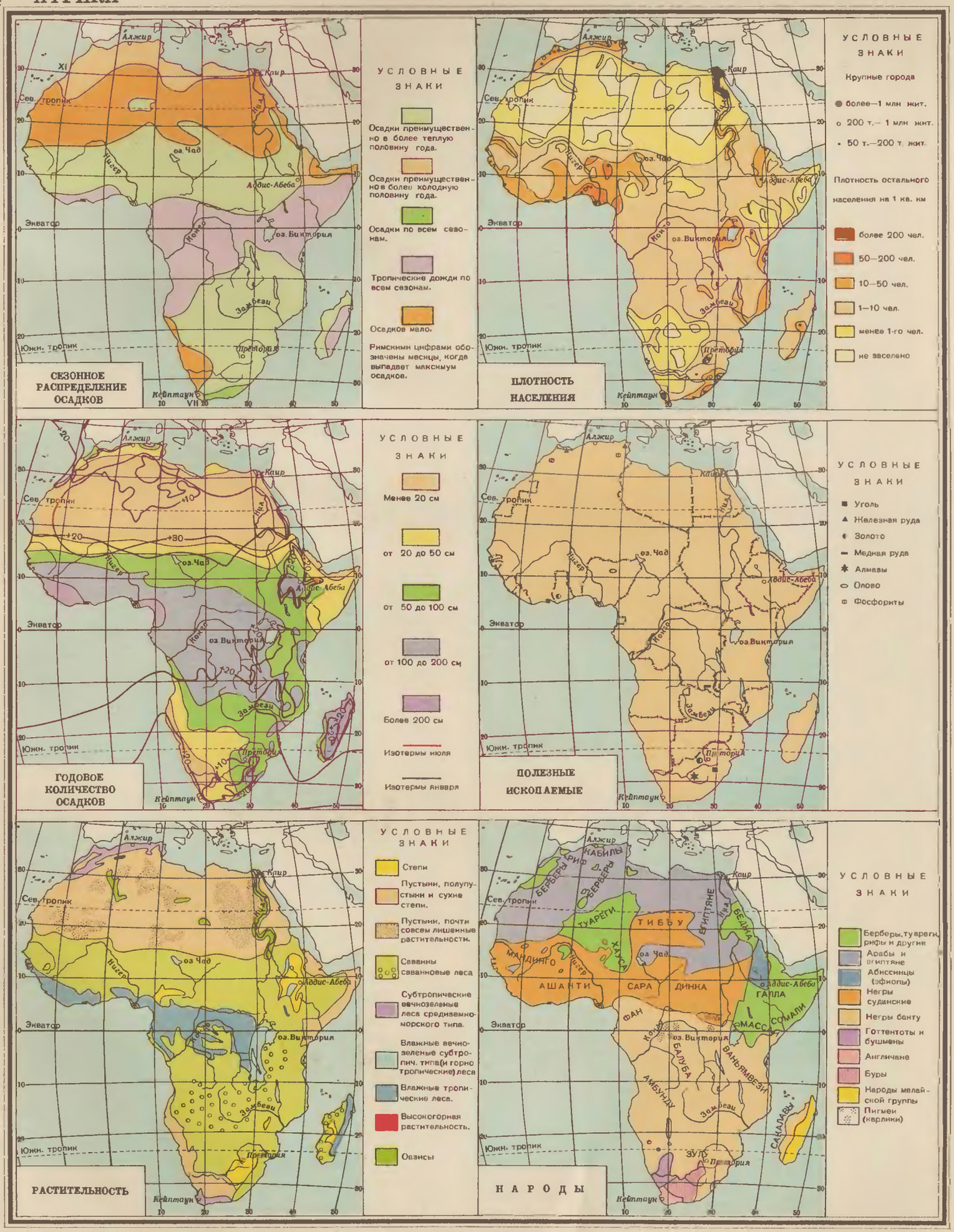

МАСШТАБ 1:100 000 000

Северный полюс
ГРЕНЛАНДСКОЕ МОРЕ
Исландия
Гренландия
Баффинова земля
Девисов пролив
Датский пролив
Гудзонов пролив
Гудзонов залив
Лабрадор
Ньюфаундленд
Канада
Аляска
БЕРИНГОВО МОРЕ
Берингов пролив
Чукотское море
Аляскинский хребет
Большой бассейн
Большие Равнины
Мексиканский залив
Мексиканское плоскогорье
Большие Антильские о-ва
Малые Антильские о-ва
Карибское море
Панамский канал
Масштаб 1:1 000 000 (в 1 см 10 км)
Цифрами на карте обозначены:
1 Гватемала
2 Брит. Гондурас
3 Гондурас
4 Сальвадор
5 Никарагуа
6 Коста-Рика
7 Панама
8 Гаити
9 Доминиканская республика
Азимутальная проекция Ламберта
ШКАЛА ГЛУБИН
0 200 2000 4000 6000 глубже 6000 м
МАСШТАБ 1:40 000 000 (в 1 см 400 км)
400 0 400 800 1200 1600 2000 км
ШКАЛА ВЫСОТ
ниже 0 0 200 500 1000 2000 3000 выше 3000

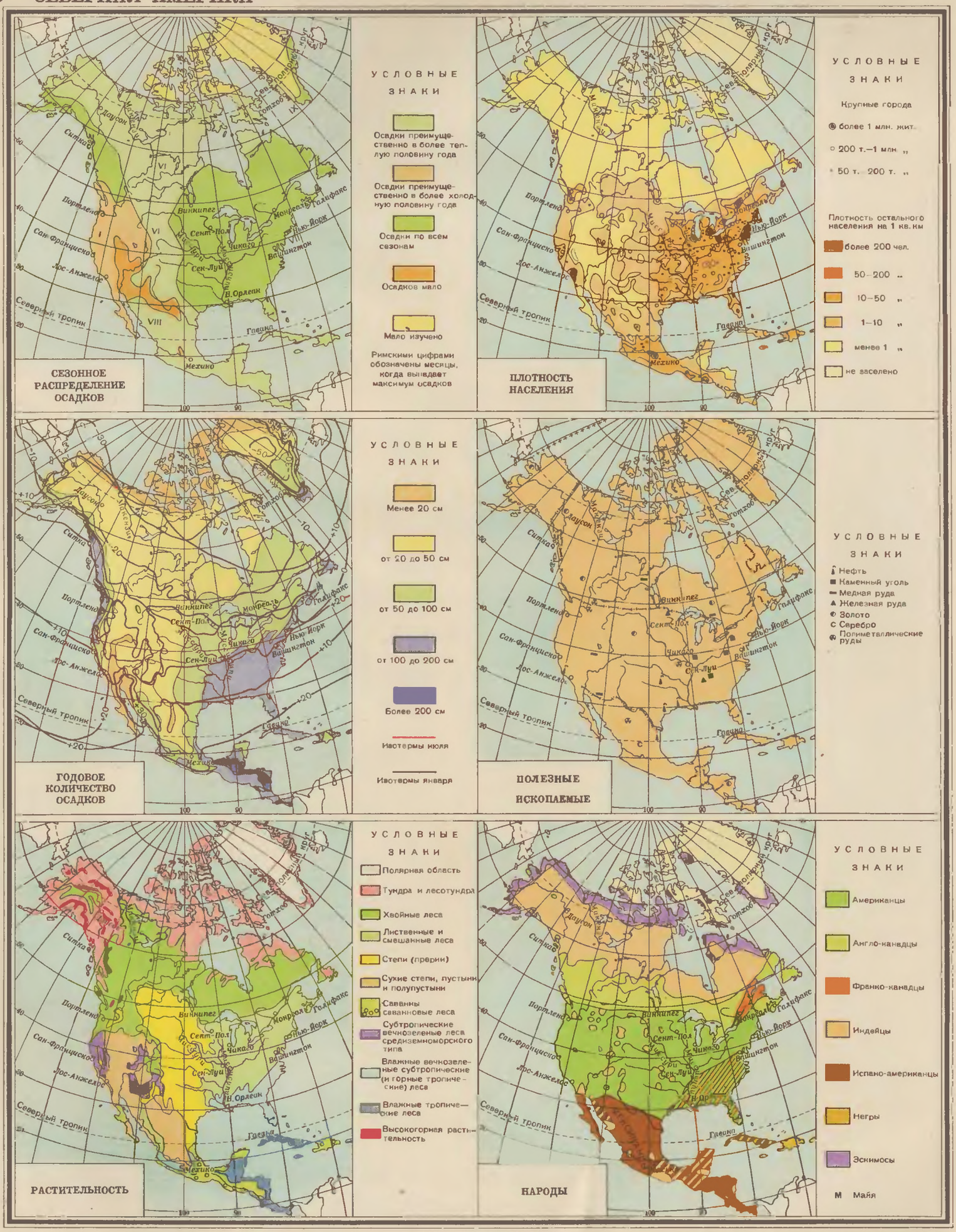

МАСШТАБ 1:100 000 000

СОЕДИНЕННЫЕ ШТАТЫ АМЕРИКИ

от Гринвича
Мексиканский залив
Большие Антильские о-ва
Багамские о-ва
Малые Антильские о-ва
Карибское море
Галвестон
Новый Орлеан
Гавана
Порт-о-Пр
о. Ямайка (Брит.)
о. Гаити
Сьюдад-Трухильо
о. Пуэрто-Рико (США)
о. Мартиника (Фр.)
о. Тринидад (Брит.)
Веракрус
Белиз
Гватемала
Сан-Сальвадор
Манагуа
Сан-Хосе
Панама
Маракайбо
Арракильо
Джорджтаун
Парамарибо
Кайенна
Северный тропик
Экватор
Южный тропик
Фортальеза
Кабо-Бранко
Сан-Сальвадор (Баия)
Витория
Рио-де-Жанейро
Сантос
Порто-Алегре
Монтевидео
Буэнос-Айрес
Ла-Плата
Баия-Бланка
Рио-Негро
Пуэрто-Монт
Вальпараисо
Сантьяго
Консепсьон
Кордоба
Росарио
Мендоса
Асунсьон
Сан-Пауло
Кальао
Арика
Антофагаста
Серро-де-Пасо
Уаскаро
Гуаякиль
Кито
Богота
Каракас
Обидос
Белем
Манаос
Пиратиня
Белу-Оризонти
Сан-Франсиско
Токантинс
Мадейра
Тапажос
Ориноко
Гвиана (Брит.)
Гвиана (Франц.)
Гвиана (Нид.)
Бразилия
Парана
Уругвай
Парагвай
Боливия
Перу
Эквадор
Колумбия
Чили
Аргентина
Фолклендские о-ва (Брит.)
Огненная Земля
Горн
о. Южная Георгия
Британские владения
Мазелланов пролив
пролив Дрейка
Тихий океан
Атлантический океан
Индийский океан
в США
в Англию
в Гибралтар
в Австралию
в Новую Зеландию
в Южно-Африканский Союз
о-ва Галапагос (Эквадор)
м. Парилья
м. Гальина
м. Кабо-Бранко
6035
5943
6631
4362
6725
8264
Азимутальная проекция Ламберта
ШКАЛА ГЛУБИН
0 200 2000 4000 6000 глубже 6000 м
МАСШТАБ 1:40 000 000 (в 1 см 400 км)
400 0 400 800 1200 1600 2000км
ШКАЛА ВЫСОТ
0 200 500 1000 2000 3000 5000 выше 5000 м

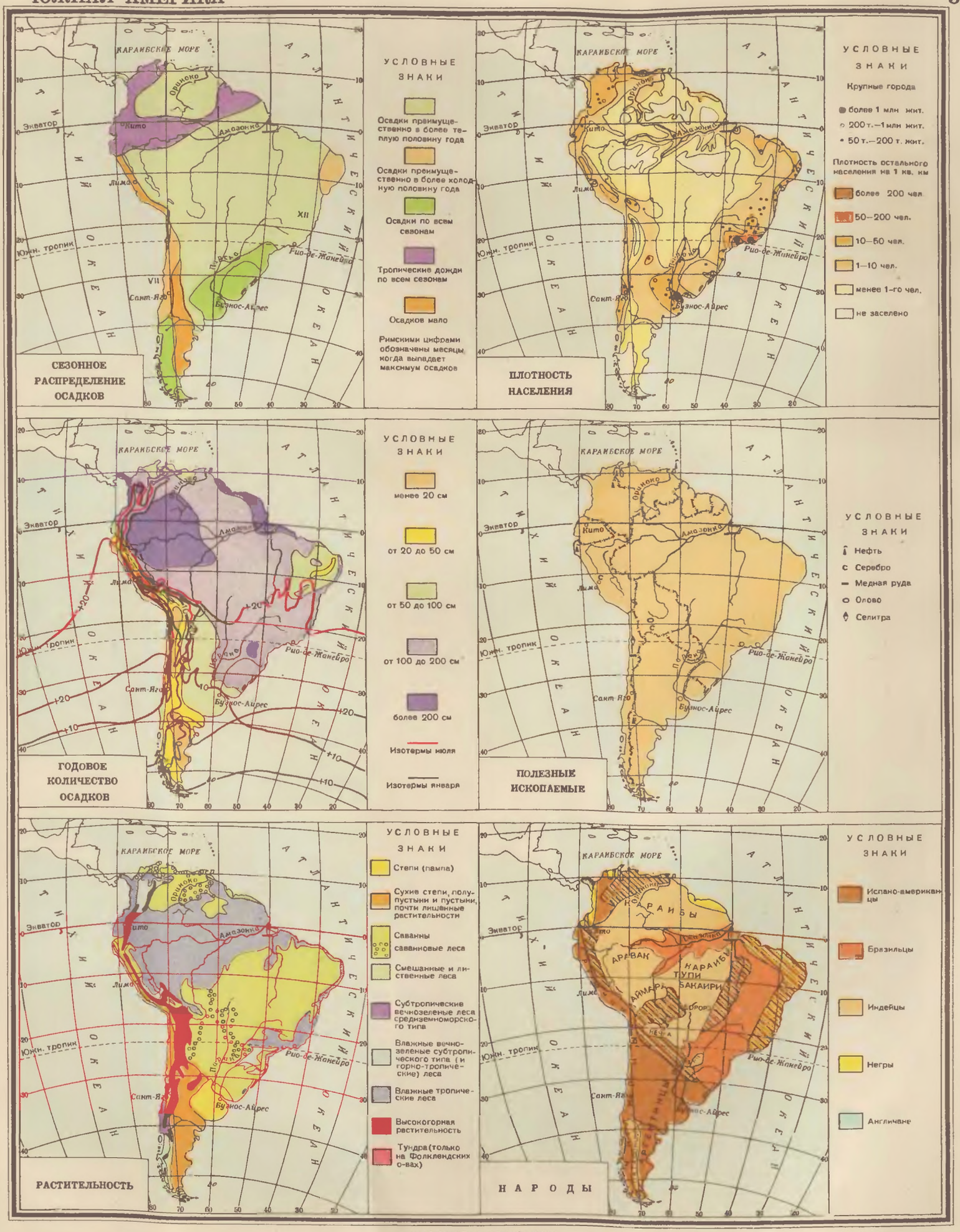

МАСШТАБ 1:100 000 000

АВСТРАЛИЯ И ОКЕАНИЯ — ФИЗИКО-ПОЛИТИЧЕСКАЯ КАРТА

ШКАЛА ГЛУБИН

0 200 2000 4000 6000 глубже 6000 м

МАСШТАБ 1:40 000 000 (в 1 см 400 км)

400 0 400 800 1200 1600 2000 км

ШКАЛА ВЫСОТ

0 200 500 1000 2000 выше 2000 м

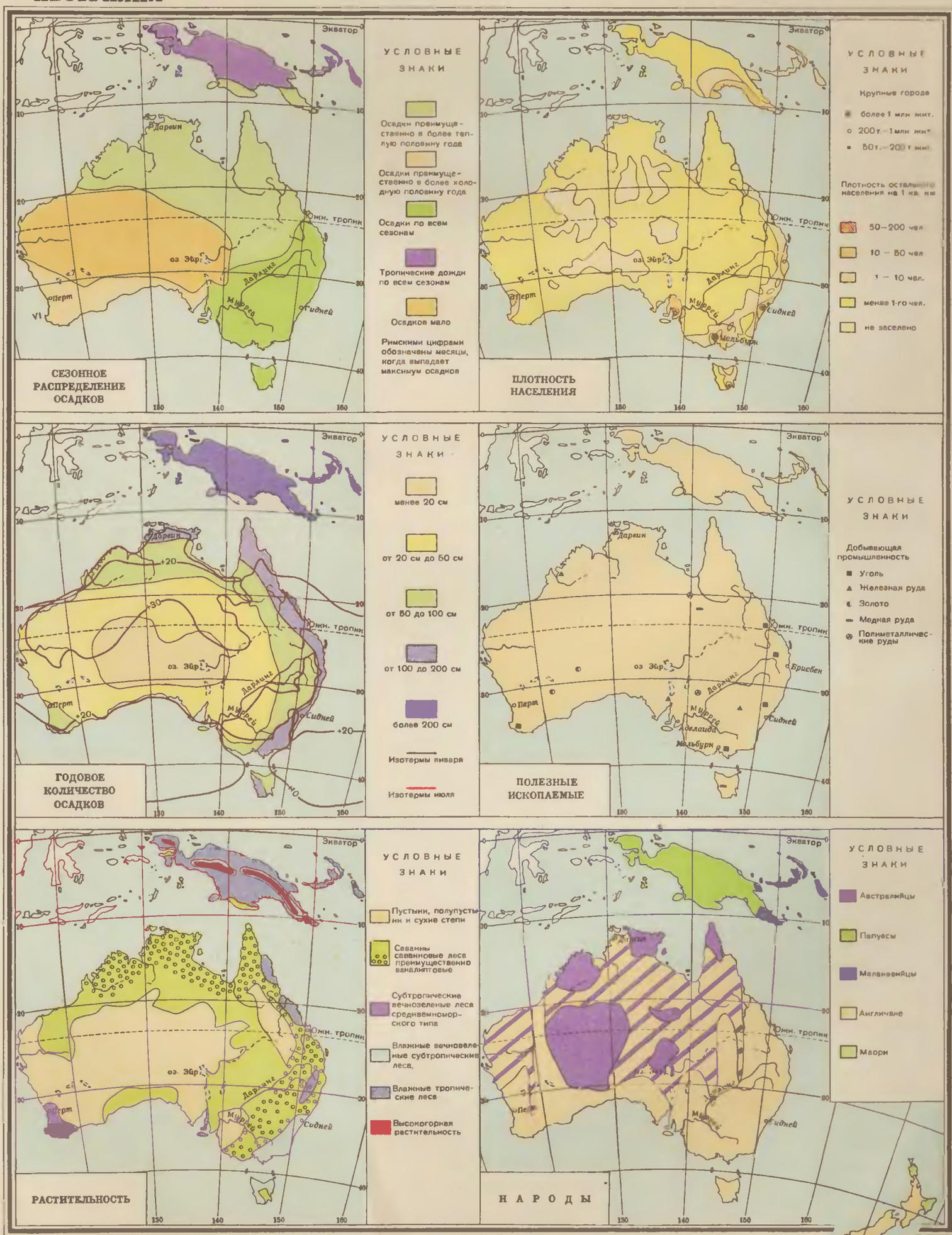

МАСШТАБ 1:60 000 000

СЕВЕРНЫЙ ЛЕДОВИТЫЙ ОКЕАН
ТИХИЙ ОКЕАН
АТЛАНТИЧЕСКИЙ ОКЕАН
ИНДИЙСКИЙ ОКЕАН
АНТАРКТИДА
СССР
КАНАДА
СОЕДИНЕННЫЕ ШТАТЫ АМЕРИКИ
МЕКСИКА
БРАЗИЛИЯ
АРГЕНТИНА
ГРЕНЛАНДИЯ
ИСЛАНДИЯ
ФРАНЦУЗСКАЯ ЗАПАДНАЯ АФРИКА
АВСТРАЛИЙСКИЙ СОЮЗ
АВСТРАЛИЙСКИЕ ВЛАДЕНИЯ
БРИТАНСКИЕ ВЛАДЕНИЯ
ГОСУДАРСТВА И ИХ СТОЛИЦЫ
(ОБОЗНАЧЕННЫЕ НА КАРТЕ ЦИФРАМИ)
ЕВРОПА
1 Финляндия—Хельсинки
2 Румыния—Бухарест
3 Болгария—София
4 Греция—Афины
5 Албания—Тираиа
6 Югославия—Белград
7 Венгрия—Будапешт
8 Чехия и Моравия—Прага
9 Словакия—Братислава
10 Германия—Берлин
11 Великобритания—Лондон
12 Эйре—Дублин
13 Дания—Копенгаген
14 Нидерланды—Гаага
15 Бельгия—Брюссель
16 Франция—Париж
17 Швейцария—Берн
18 Италия—Рим
19 Испания—Мадрид
20 Португалия—Лиссабон
АЗИЯ
21 Тувинская Народная Республика—Кызыл
22 Непал—Катманду
23 Йемен—Сана
24 Таи (Сиам)—Бангкок
25 Турция—Анкара
26 Афганистан—Кабул
АМЕРИКА
27 Куба—Гавана
28 Гватемала—Гватемала
29 Гондурас—Тегусигальпа
30 Сальвадор—Сан-Сальвадор
31 Никарагуа—Манагуа
32 Коста-Рика—Сан-Хосе
33 Панама—Панама
34 Гаити—Порт-о-Пренс
35 Доминиканская республика—Сьюдад-Трухильо
36 Эквадор—Кито
37 Парагвай—Асунсьон
38 Уругвай—Монтевидео
АФРИКА
39 Либерия—Монровия
Главнейшие капиталистические державы и их владения
Великобритания
США
Франция
Германия
Италия
Доминионы
Великобритания
США
Остальные государства, имеющие колонии
Бельгия
Нидерланды
Дания
Испания
Португалия
МАСШТАБ ПО ЭКВАТОРУ 1 : 100 000 000 (в 1 см 1000 км)
Произвольная проекция Гринтена

УСЛОВНЫЕ ЗНАКИ

НАСЕЛЕННЫЕ ПУНКТЫ
на картах политических и физико-политических

- Столица Союза ССР
- Столицы Союзных Республик
- Свыше 1 000 000 жителей
- от 500 000 до 1 000 000 жителей
- „ 100 000 „ 500 000 „
- „ 10 000 „ 100 000 „
- до 10 000 жителей — На политических картах нас. пункты до 10 тыс. жит. не выделяются
- Населенные пункты на специальных и физических картах
- РИМ — Шрифт для столиц иностранных государств
- Дели — Шрифт для центров колоний
- *Куйбышев* — Шрифт для прочих населенных пунктов

ГРАНИЦЫ

- Союза ССР
- Полярных владений СССР
- Союзных Республик
- Иностранных государств
- Мандатных территорий
- Внутренних делений иностранных государств
- Спорные

ПУТИ СООБЩЕНИЯ

- Железные дороги и тоннели
- „ „ строящиеся
- Железнодорожные паромы
- Автодороги
- Тропы и караванные пути
- Морские рейсы
- Реки пересыхающие
- Сухие русла
- Водопады и пороги
- Плотины
- Судоходные каналы
- Строящиеся судоходные каналы
- Озера пересыхающие
- Льды на суше
- Граница замерзания морей
- Болота
- Пески
- Коралловые рифы
- 4374 — Отметки высот и глубин
- Вулканы
- Перевалы
- Военно-морские базы
- Порты

ПОЛЕЗНЫЕ ИСКОПАЕМЫЕ

- Нефть
- Каменный уголь
- Бурый „
- Железная руда
- Марганцевая руда
- Медная руда
- Полиметаллические руды
- Золото
- П — Платина
- С — Серебро
- Оловянная руда
- Н — Никелевая руда
- Ртуть
- Сера
- Соль калийная
- „ поваренная
- Апатиты
- Фосфориты
- А — Алюминиевое сырье
- Мрамор

ОГЛАВЛЕНИЕ

МАСШТАБ и ГРАДУСНАЯ СЕТКА . . . 1 стр.
СУТОЧНОЕ и ГОДОВОЕ ДВИЖЕНИЕ ЗЕМЛИ . . . 2 „
МЕТОДЫ ИЗОБРАЖЕНИЯ РЕЛЬЕФА. ТИПЫ ГОР . . . 3 „
ТЕКУЧИЕ ВОДЫ . . . 4 „
ТИПЫ БЕРЕГОВ . . . 5 „
ФИЗИЧЕСКАЯ КАРТА ПОЛУШАРИЙ . . . 6—7 „
ТЕМПЕРАТУРА ЯНВАРЯ. ТЕМПЕРАТУРА ИЮЛЯ . . . 8 „
ДАВЛЕНИЕ и ВЕТРЫ ЯНВАРЯ. ДАВЛЕНИЕ и ВЕТРЫ ИЮЛЯ . . . 9 „
ГОДОВЫЕ ОСАДКИ. РАСТИТЕЛЬНОСТЬ . . . 10 „
КАРТА РАСПРОСТРАНЕНИЯ ЖИВОТНЫХ. ПЛОТНОСТЬ НАСЕЛЕНИЯ 11 „
ЕВРОПА—физическая карта . . . 12—13 „
ЗАПАДНАЯ ЕВРОПА—политическая карта . . . 14 „
ЕВРОПА (специальные карты) . . . 15 „
ВЕЛИКОБРИТАНИЯ и ЭЙРЕ . . . 16 „
ФРАНЦИЯ . . . 17 „
ИТАЛИЯ . . . 18 „
ИСПАНИЯ . . . 19 „
ГЕРМАНИЯ . . . 20—21 „
СКАНДИНАВСКИЕ ГОСУДАРСТВА . . . 22 „
БАЛКАНСКИЕ ГОСУДАРСТВА и ТУРЦИЯ . . . 23 „
АЗИЯ—физическая карта . . . 24—25 стр.
АЗИЯ—политическая карта . . . 26 „
АЗИЯ (специальные карты) . . . 27 „
ЯПОНИЯ . . . 28 „
КИТАЙ . . . 29 „
МОНГОЛЬСКАЯ НАРОДНАЯ РЕСПУБЛИКА и ТУВИНСКАЯ НАРОДНАЯ РЕСПУБЛИКА. ИРАН и АФГАНИСТАН . . . 30 „
ИНДИЯ и ИНДОКИТАЙ . . . 31 „
АФРИКА—физическая карта . . . 32 „
АФРИКА—политическая карта . . . 33 „
АФРИКА (специальные карты) . . . 34 „
СЕВЕРНАЯ АМЕРИКА—физико-политическая карта . . . 35 „
СЕВЕРНАЯ АМЕРИКА (специальные карты) . . . 36 „
СОЕДИНЕННЫЕ ШТАТЫ АМЕРИКИ . . . 37 „
ЮЖНАЯ АМЕРИКА—физико-политическая карта . . . 38 „
ЮЖНАЯ АМЕРИКА (специальные карты) . . . 39 „
АВСТРАЛИЯ и ОКЕАНИЯ—физико-политическая карта . . . 40 „
АВСТРАЛИЯ (специальные карты) . . . 41 „
ПОЛИТИЧЕСКАЯ КАРТА МИРА . . . 42—43 „

Цена 9 руб.